

Тема номера:
Фанские горы



Глаза Марии

В номере

Альпинисты МГУ в Фанских горах	2
Летопись восхождений	7
Р.Г.Арефьева о фанской жизни	8
Карты района	14
Чемпионат СНГ	16
О сложности маршрутов	17
Сахарная Голова	22
Мирали-78 (фото)	23
Восточная Бодхона	24
Фаны-88 (фото)	26
Новые книги	27
Библиография	28

Планы

ДО ВСТРЕЧИ В ФАНСКИХ ГОРАХ

Через несколько дней, 15 июля, мы всей семьей летим в Самарканд. До встречи в Фанских горах!

АЛЬПИНИСТЫ МГУ В ФАНСКИХ ГОРАХ

В теплые Фанские горы альпинисты из МГУ начали выезжать в 70-е годы. Это действительно было райское место, где за месяц ни разу не появлялось ни облачка, и люди всю смену спали под открытым небом.



В 1981 году альпсекция МГУ устроила большой сбор на Куликалонских озерах¹. Путёвки в альплагерь «Артуч» в те времена были в большом дефиците, кроме того, требовалось иметь 2-й разряд, чтобы поехать в этот спортивный лагерь. Вот и вывезли большую ораву чистых третьеразрядников на сборы. Организационно это было сделать не просто, но благодаря Арефьевой Р.Г., в то время зам. начальника учебной части «Артуча»² и сотруднице химфака МГУ, решившей взять дело воспитания альпинистов МГУ в свои руки, мероприятие состоялось. За 30 дней люди получили заветные вторые разряды.

На пик Борцов за мир группа пошла на восхождение под руководством Рауфа Мухамедшина. Как-то неожиданно было встретить на «тройке» «пятерочное» лазание, но к тому, что в Фанах сложность маршрутов оценивается по другому, чем на Кавказе, быстро привыкли. А тренировочные восхождения в Крыму давали хороший запас прочности. Восхождение на пик Борцов за мир запомнилось следующим эпизодом. Всё прошло благополучно. Но через день или два группа из «Артуча», вернувшаяся с восхождения на эту вершину, принесла с вершинного тура странную записку: «... п. Тынинкина... Рук. Р.Мухамедшин». Девушка, впервые руководившая группой, страшно испугалась, что перепутала вершины и теперь ей не зачтут руководство, в панике кинулась



Р.Мухамедшин на восхождении на пик Борцов за мир

¹ Слайды и фотографии с комментариями С.Меньшенина см. в № 260.

² Некоторые эпизоды жизни Р.Г. периода работы в альплагере «Артуч» описаны в письме С.Сторчака (№ 220) и в рассказе В.Томчика (№ 331). См. также рассказ Р.Арефьевой в этом номере.

для выяснения ситуации к инструктору Коле Шадрину, присматривавшему за группой. Тот, будучи большим шутником, с «озабоченным» видом «сочувственно» произнес: «Да, Мухамедшин район знает», чем окончательно вверг бедную девочку в панику, и она горько заплакала. Шумилов О.И., начуч лагеря, стал разбираться, кто и почему перепутал пики Тынинкина и Борцов за мир. Когда выяснилось, что инструктор Мухамедшин Р.А., написавший эту записку, уже по 3-4 раза водил в этом сезоне альпинистов на оба эти пика (а всего побывал на каждом из этих пиков примерно по 10 раз), то ему досадную опisku со смехом простили.

Большинство восхождений, идущих в зачет на выполнение разрядов, совершались на близлежащие вершины. Помимо пяти «троек» под руководством инструктора требовалось одно самостоятельное руководство «двойкой». И вот люди, разбившись на группы по четыре человека, бегали по очереди на соседние «пупыри», закрывая разрядные клеточки. За смену набиралось по 10-15 восхождений.



Тренировочное восхождение.
Все собрались под вершиной. (Слева: В.И.Фурман)

В 1982 году по двум коллективным путевкам МГУ-шники поехали в «Варзоб», еще один альпинистский лагерь с ярко выраженным спортивным уклоном и 30-дневными сменами. Участники лагеря выезжали в южную часть Фанских гор в ущелье Арг. Инструкторами у альпинистов МГУ в этот раз были Шумилов Олег Иванович и Арефьева Руфина Григорьевна. Как правило, молодые альпинисты жалуются, что их не выпускают на горы, не дают расти и т.п. Здесь ситуация была совсем другая, когда участников, образно говоря, «пинком под зад» гнали из лагеря на восхождения. Обычно спортсмены старших разрядов ходят самостоятельно, без инструкторов. Но не такие в МГУ были инструктора, чтобы просто отдыхать внизу. Вместе с участниками они прошли маршрут 5-Б по северной стене на Арг. Для Арефьевой Р.Г. (А.Р.Г.) это была поистине её вершина.

В Арг МГУ поехали и через два года³, когда 4 перворазрядника присоединились к сборам Дубны и сходили три 5-Б – два маршрута на Сахарную Голову и один на Арг. Александр Гогин и Сергей Вы-

³ Рассказ С.Вышенского о поездке в Арг см. в № 331.



шенский, вдохновленные успехом, отправились после этого на Кавказ, где прошли еще один маршрут 5-Б и выполнили разряды КМС, став заодно победителями Кубка Москвы по совершенным восхождениям.

В следующий раз альпклуб МГУ организует большой сбор в Фанских горах в 1987 году. Погода в тот сезон оказалась не фанской, шли дожди, а снег выпадал даже на Алаудинских озерах. Тем не менее, было пройдено много сложных маршрутов, в том числе две бывших «шестерки» на Бодхону по правой части западной стены⁴. Эти восхождения можно было бы подавать на чемпионат Москвы, но в состав команд входили первоурядники, что противоречило положению о соревнованиях. (Борис Богданов, кстати, закрывал восхождением на Бодхону разряд КМС, а вообще он первым из этой команды МГУ стал мастером спорта три года спустя.)

После Алаудин команда МГУ переехала в Ягноб, где планировали пройти маршрут на Замин-Карор. Там мы стали свидетелями, как команды, участвовавшие в чемпионате России, спускались с середины маршрутов: после обильных дождей верхняя часть стены, представляющая собой «зеркала», обледенела и стала непроходимой. Попробовав немного и пройдя пару веревок по ефимовскому маршруту, стало понятно, что в этот раз пройти его не удастся, отложили попытку до следующего года и сходили 5-Б на Западное плечо Замин-Карора.

В 1988 году альпклуб имени Р.В.Хохлова (МГУ) опять проводил сборы на Алаудинских озерах⁵. В этот раз для участия в чемпионате Москвы был выбран маршрут на Замок через плечо Парандас. Только за год до этого команда Красноярска получила «золотые» медали в чемпионате СССР за этот маршрут. У нас было второе прохождение. Маршрут проходит по монолитной и наиболее крутой стене в районе и очень логичен – линия из каминов и внутренних углов пересекает всю стену снизу доверху. Шлямбурные крючья используются



⁴ Выдержки из отчета об одном из этих восхождений – группы под руководством А.Карзанова – см. в № 170.

⁵ См. фотографии на 26 стр.

только в одном месте (у первопроходцев были съёмные шлямбура), а в основном, все идет свободным лазанием. Верхняя часть маршрута, после выхода на плечо, проще, не так логична, а главное – опасна, т.к. проходит под ледовым желобом, по которому часто сходят обвалы. Капитаном и главным забойщиком в команде был Александр Карзанов⁶.




Пройдя несколько рядовых 5-Б и красноярский маршрут на Замок, команда снова переехала в Ягноб, где прошла северо-западную стену Замин-Карора (1-я Зап.) по маршруту Ефимова 6 кат.тр. Затем был пройден новый маршрут 5-Б кат.тр. на пик 4200, за что альпклуб МГУ получил право участвовать на следующий год в чемпионате СССР по альпинизму.

В 1990 году МГУ опять организует свое мероприятие на Алаудинских озерах. В основном, это были сборы для выполнения спортивных разрядов. Альпклуб также принимал итальянских альпинистов, что позволило осенью поехать с ответным визитом в Доломитовы Альпы.

В 1991 году альпинисты МГУ снова приехали в Фанские горы. На этот раз здесь проводилось сразу два мероприятия: для выполнения разрядов⁷ и учебно-тренировочный сбор по подготовке к чемпионату СССР – в этот раз команду Москвы на чемпионате представляли университетские альпинисты.

Во время восхождения по маршруту Солонникова на Чапдару 6-Б кат.тр. упавший сверху камень травмировал Андрея Заболотных. Пришлось спускать его вниз с середины маршрута. Андрей, хотя и не мог передвигаться самостоятельно, но не терял присутствия духа. Спасработы прошли благополучно, а Заболотных успел восстановиться и, пройдя еще три маршрута 5Б–6А, сумел по итогам сезона стать последним мастером спорта СССР⁸.



⁶ Выдержки из отчета о восхождении на Парандас см. в № 303.

⁷ Лирический рассказ Г.Аглямовой о той поездке см. в № 330.

⁸ Приказ о присвоении звания вышел в последний день существования Спорткомитета СССР, 30.11.1991, так что его номер на значке может быть последний в СССР!



Команда же, уже без Андрея, прошла новый маршрут по северной стене на Восточную Бодхону, получив за него 1-ое место на чемпионате Москвы. Маршрут является одним из самых сложных в районе, его ещё никто не повторил⁹.

В 1990-1992 году активно велось строительство базы «Алаудин»¹⁰, которым занимались Иван Введенский, Михаил Штарков, Андрей Заболотных¹¹, учитель Изатулло, другие местные люди и строители фирмы «Вертикаль» из Москвы. База была построена, но развал Советского Союза привел, в частности, к тому, что на несколько лет люди перестали ездить в Фаны. В 1998 году база сумела принять первых альпинистов. С этого времени работу на МАТЦ «Вертикаль-Алаудин» возглавила Арефьева¹² Руфина Григорьевна, и за эти годы альпинисты опять вернулись в Фанские горы. С 1998 года в Фанских горах ежегодно проводится чемпионат СНГ по альпинизму¹³.

Альпклуб МГУ проводил сборы на Алаудинских озерах в 1998 году¹⁴. Участники совершали учебно-тренировочные восхождения, а Игорь Турчанинов и Олег Миленин, возглавившие работу альпклуба в 90-е годы, в составе московской команды совершили восхождения 6 кат. тр. на Парандас и Чапдару, успешно выступив в чемпионатах Москвы и СНГ по альпинизму и став через год мастерами спорта.



Внизу –
Куликалонские озера.
И, как маленькая Венеция,
палаточный лагерь

⁹ Рассказ С.Меньшенина о восхождении см. в №№ 327-329, некоторые замечания А.Болдырева – в №330, а также читайте в данном номере на стр.24-25 выдержки из отчета команды.

¹⁰ Рассказ Р.Арефьевой о базе «Алаудин» см. в № 208.

¹¹ Рассказ А.Заболотных о строительстве базы см. в № 337.

¹² Выдержки из статьи Н.Кононова в «Известиях» перепечатаны в № 199.

¹³ Результаты этих соревнований за некоторые годы см. в №№ 210, 250 и 303. Положение о чемпионате 2006 г. – на 16 стр.

¹⁴ В этом же году команда базы «Алаудин» под руководством С.Антонова совершила восхождение 6-А кат. тр. на Бодхону (2-е прохождение маршрута Мошникова, вариант) – см. № 124.

Восхождения альпинистов МГУ 5Б и 6 кат. тр. в Фанских горах

1978

Бодхона, СЗ кф., 5Б (м-т Гульнева). **Б.Борисов**, В.Шатилов, Воробьев
 Политехник, л. кф. СЗ ст., 4Б (первопрохождение). **Б.Борисов**, Ю.Калагин
 Чапдара, В р., 5Б (м-т Черевко). **А.Карзанов**, **Б.Борисов**, С.Винокурова, Ю.Калагин

1979

Чапдара, л.ч. 3 ст., 5Б (м-т Петрова). **Б.Борисов**, **А.Карзанов**, Прокопенко + 1
 Зиндон, С ст., 6 (м-т Емельяненко). **Б.Борисов**, **А.Карзанов**, М.Порхута, С.Винокурова
 Зиндон, ц. С ст., 6 (м-т Шумилова). Г.Седов, **Б.Борисов**, **А.Карзанов**, И.Иванчин
 Аурондаг, СВ ст., 5-Б (м-т Азарьева). Сафиулин, **Р.Мухамедшин** и др.

1980

Замин-Карор (1-я Зап.), СЗ ст., 6 (м-т Капитанова). **Б.Борисов**, А.Винокуров, Е.Монаенков, Ю.Калагин
 Чапдара, л.ч. СЗ ст., 6 (м-т Солонникова). **Б.Борисов**, Ю.Джабаридзе, Е.Монаенков, С.Винокурова, В.Прокопенко
 Замок, СВ ст., 5Б (м-т Шрамко). С.Охрименко, **Б.Борисов**, Ю.Опойцев + 1
 Рудаки, пр. кф. СВ ст., 5-Б (м-т Оше). **В.Лунин**, **Р.Мухамедшин**
 Рудаки, В ст., 5Б (м-т Винокурова). Бородацкий, **Р.Мухамедшин** и др.
 Мария, В ст. С гр., 5Б (м-т Винокурова). **В.Лунин**, **А.Лапик**, **Р.Мухамедшин** и др.

1981

Чапдара, С гр., 5Б (м-т). **А.Лапик**, **В.Лунин**, **Р.Мухамедшин** и др.

1982

Арг, С ст., 5Б (м-т Малого). О.Шумилов, **Р.Арефьева**, **В.Букин**, **А.Лапик**, **В.Лунин**

1984

Сахарная Голова, пр. кф. С ст., 5Б (м-т Петриченко). В.Фурман, **С.Антонов**, **С.Вышенский**, **А.Герbach**, **А.Гогин**
 Арг, С ст., 5Б (м-т Малого). **А.Гогин**, **С.Антонов**, **С.Вышенский**, **А.Герbach**
 Сахарная Голова, «столб» С ст., 5Б (м-т Гинзбурга). **А.Гогин**, **С.Антонов**, **С.Вышенский**, **А.Герbach**

1987

Бодхона, СЗ кф., 5Б (м-т Гульнева). **Ю.Лапин**, **А.Заболотных**, **С.Меньшенин**, **Е.Хромин**
 Чапдара, л.ч. СЗ ст., 5Б (м-т Петрова). **С.Антонов**, **А.Афендииков**, **Б.Богданов**, **А.Гогин**
 Бодхона, пр.ч. 3 ст., 5Б (м-т Влодарчика). **А.Лапик**, **С.Сторчак**, **А.Болдырев...**
 Бодхона, пр.ч. 3 ст., 5Б (м-т Влодарчика). **А.Карзанов**, **С.Антонов**, **Б.Богданов**, **А.Гогин**, **Р.Мухамедшин**, **Б.Погодин**
 Замин-Карор (Зап.плечо), 3 ст., 5Б (м-т Русанова). **А.Карзанов**, **С.Антонов**, **Б.Богданов**, **А.Гогин**

1988

Замин-Карор (Зап. плечо), кф. 3 ст., 5Б (м-т Лаврухина). Яровиков, **А.Заболотных**, Карлов, Нагорных, Юрин
 Чапдара, л.ч. СЗ ст., 5Б (м-т Петрова). **С.Меньшенин**, **Н.Афендикова**, **А.Буравлев**, **Е.Хромин**
 Чапдара, л.ч. СЗ ст., 5Б (м-т Петрова). **А.Заболотных**, **Т. Вислина**, **С.Нехаенко**, **Д.Широков**, **И.Шумай**
 Чапдара, В р., 5Б (м-т Черевко). **С.Меньшенин**, **Н.Афендикова**, **А.Буравлев**, **С.Сторчак**, **Е.Хромин**
 Бодхона, СЗ кф., 5Б (м-т Гульнева). **С.Антонов**, **В.Лунин**
 Бодхона, СЗ кф., 5Б (м-т Гульнева). **Б.Богданов**, **Р.Мухамедшин**
 Замок через Парандас пр.ч. С ст., 5Б (м-т Архипова). **А.Карзанов**, **С.Антонов**, **Б.Богданов**, **А.Заболотных**,
Р.Мухамедшин
 Замин-Карор (1-я Зап.), СЗ ст., 6 (м-т Ефимова). **А.Карзанов**, **С.Антонов**, **Б.Богданов**, **Р.Мухамедшин**
 п.4200, ЮВ ст., 5Б (первопрохождение). **Б.Богданов**, **С.Антонов**, **А.Заболотных**, **С.Меньшенин**
 п. 4369, «серпу» ц.кф. Ю ст., 5Б (м-т Глушко). **А.Заболотных**, А. Вахромов, Пуговкин Н.Тихвинская

1991

Бодхона (В), С ст., 6А (первопрохождение). **Б.Богданов**, **С.Антонов**, **А.Болдырев**, **Б.Бурыкин**, **С.Меньшенин**
 Чапдара, пр.ч. СЗ ст., 5Б (вариант м-та Киселева, не классиф.). **А.Лапик**, **А.Заболотных**, **О.Курова**, **Р.Мухамедшин**

1998

Замок, ц. С ст. "бастиона", 6А (м-т Тищенко). С.Щепачков, П.Алексеев, **Н.Власов**, **О.Миленин**, **И.Турчанинов**
 Чапдара, СЗ ст., 6Б (м-т Солонникова). С.Щепачков, **О.Миленин**, **И.Турчанинов**
 Бодхона, л.ч. 3 ст. (м-т Мошникова, вар.), 6А. **С.Антонов**, Д.Влазнев, Ю.Влазнева, **О.Курова**

Перечислены восхождения, совершенные в Фанских горах, а также в Гиссарском и Зеравшанском хребтах.

Приведены также восхождения в составе других команд. Фамилии альпинистов МГУ выделены. Категории сложности маршрутов указаны на момент восхождения.

Очевидно, что приведенный список является неполным. Присылайте дополнения к летописи альпинизма МГУ о пройденных ранее маршрутах и новых восхождениях.

ЖИЗНЬ ПРОДОЛЖАЕТСЯ

Мне всегда трудно начать писать о чем-нибудь желаемом, сердце наполнено чувствами, а мозги в это время как бы пустые. И именно чувства побеждают, в мыслях уходишь в сторону и глубину воспоминаний, а изложение снова откладывается. Но время идет быстро, день, когда я обещала отдать готовую статью стремительно приближается, деваться некуда, придется писать.

Каждому, кто захочет повидаться с Фанскими горами, рекомендую полистать и почитать старые книги – Пагануцци, Мухина и Гусева.

Их содержание ляжет в основу будущей любви к Фанским горам и приоткроет дверь в историю исследования гор, вызовет восхищение учеными – путешественниками, которые из своего прошлого вводят нас в храм природы, в горы, и, конечно же, в Фанские.

На моей памяти уже несколько поколений альпинистов и горных туристов прошли по тропам и замечательным маршрутам на вершины Фанских гор. Здесь прекрасны восхождения любых категорий, от единиц до шестерок. Это, с одной стороны, учебный альпинистский полигон, а с другой – неповторимая жемчужина природы. В профсоюзный лагерь «Артуч» приезжали по путевкам альпинисты, имеющие 2-ой спортивный разряд и выше. Базовый лагерь располагался на Куликалонских озерах, откуда восходители направлялись на вершины в ущелья Зиндон, Арг, в Ягноб и конечно в район Алаудинских озер, изобилующих маршрутами высшей категории сложности. Альпинисты, приехавшие по путевкам на 30 дней смены (за лето их было всего три по 30 дней), большую часть из этих дней базировались на Куликалонах, как сокращенно называли и называют Куликалонские озера. Профсоюзы выделяли около 150 путевок на смену, иногда к ним добавлялись коллективные путевки, кроме того, на всех озерах стояли спортивные сборы разных городов и команд. Горные туристы проходили мимо, выполняя намеченную программу. Иногда, правда, приходилось и альпинистам соучаствовать в их планах, оказывая техническую помощь. По-моему, в 79-ом году наши инструктора организовывали спуск группы туристов с перевала Авло (Дон) в сторону Куликалонских озер, ну это были просто показательные спасработы. Больше мы там в последующие годы туристов не видели, но говорят, что перевал этот, вернее, маршрут считается пройденным туристами.

Вернемся к воспоминаниям о путевочном профсоюзном альпинизме в Фанских горах. Всех приехавших участников распределяли по отделениям, а из них формировались отряды. Первый отряд был самый квалифицированный и состоял, в основном, из кандидатов в мастера и почти КМСов и мастеров. С годами сложилось так, что у каждого нашего отряда было определенное место жительства, как и

у альпинистского руководства лагеря. Был Синайский полуостров, были Пархомовка и Арефьевка, иногда называемая Руфиновкой. Каждый год, с момента моего второго пришествия в Фаны, я на день-другой через перевал Алаудин и Лаудан хожу в прошлое, хотя знаю, что

«Не надо приходить на пепелища,
Не надо ездить в прошлое....»

Арефьевка была местом жительства, местом сбора инструкторов, местом совещаний, разборов, песнопения, чаепития за длинным, идеально сложенным из камней, столом, на котором всегда пытел самовар, распространяя дым с арчовым ароматом.

Не хочу никого обидеть из бывшего руководства альплагеря, но я считаю, что из всех начальников лагеря лучшим был Владимир Андреевич Поддубный; интеллигент, историк, преподаватель Самаркандского университета. Как же он рассказывал об истории, религии, традициях народов Средней Азии. Но не это главное. Главное – его отношение к людям. Он считал свою работу



Разбор восхождений

служением альпинистам. Если нам что-то экстренно было необходимо, он ночью проделывал путь до Самарканда и обратно, находил и привозил необходимое для работы, для восхождений. Он был честный человек, но кто-то наверху усомнился в этом и начальника сменили, несмотря на нашу защиту. Потом были другие, более хозяйственные, и с этой точки зрения, наверное, лучше уважаемого нами всеми, теперь покойного, В.А.Поддубного.

Все начальники учебной части, конечно, были квалифицированными спортсменами и инструкторами. Но фанская школа альпинизма была создана и окрепла при Олеге Ивановиче Шумилове. Удаляясь в прошлое, я, конечно, вспоминаю те времена, коллег – инструкторов, альпинистов разных городов, получивших опыт, знания и звания, пройдя Шумиловскую школу. Где бы найти старые отчеты о работе, которые мы осенью сдавали в профсоюзное управление альпинизма. Бывало, что за сезон человек 25–30 становились КМСами, мастерами спорта стали многие, жаль, что мы не вели учет и счет тех, кому помогли добраться до высоких званий в альпинизме. Я с любовью вспоминаю наш коллектив, несмотря на прошедшие десятилетия,



Р.Г.Арефьева и О.И.Шумилов

связь между нами не порвалась. Недавно в письме В.Томчику в Одессу я писала:

«...Я с любовью вспоминаю вас всех, наши общие радости и печали, в Фанском окружении был НАШ круг близких и родных, для меня он остался до сих пор и навсегда. Надо написать о восхождении Шуры Пархоменко на Чапдару, маршрут до сих пор «шестерка», может о замечательных взаимоотношениях, царивших на Куликалонских озёрах».

У меня действительно было и остается отношение ко всем членам фанского круга тех лет (77–81 гг.) не как с коллегами, они для меня люди близкие и родные, которым можно подать сигнал SOS и они придут. А еще, нас объединяет память о погибших. Я глубоко благодарна москвичам, питерцам-ленинградцам, ростовчанам, уральцам, воронежцам и др., с кем мы жили и работали под одним фанским небом, в Фанских горах, которые мы полюбили. Любовь остается и объединяет нас.

Отдельно хочется рассказать о восхождении команды О.И.Шумилова на вершину Мирали по новому маршруту. Нужна была смелость Олега, чтобы взять команду из 8 человек и на виду всего лагеря лезть по жуткой стене с нависающим ледником. Мы засыпали и просыпались с мыслью о нашей команде. Куликалоны стали большим стадионом, а мы все – зрители. Идти маршрут, постоянно чувствуя на себе сотни глаз, наверное, не очень уютно. Но об этом надо спросить у восходителей. Маршрут был пройден, получил «золото» на чемпионате Союза. Повторить его желающих до сих пор нет.

Начальником контрольно-спасательной службы (КСП) в районе бессменно был Тимур Меметович Мумджи. Он хороший спортсмен, хороший тренер. Самаркандская команда была сильна и дружна, ребята сделали в Фанских горах много достойных маршрутов. Т.М.Мумджи участникам казался грозным, а мы с Шумиловым считали его членом своей команды, но, полагаю, он об этом не догадывался, т.к. иногда строго и официально указывал нам на некоторые нарушения Правил. Но мы-то были такие словоблуды, что запутывали его, отстаивая свою правоту. И мы, и дети наши всегда жили дружно. Я вспоминаю Тимура с уважением и благодарностью, особенно за переданные нам описания маршрутов при его отъезде из Самарканда. Надеюсь, что ему и жене его Жанне, хорошо живется на берегу Черного моря.

О детях Куликалонии тоже отдельный разговор. В одно лето их было человек 10, это инструкторские дети от 5 до 13 лет. У них была своя жизнь и свои походы. Трое хорошо рисовали, кто-то пел, и стихи читал, кто книги, пристрастия были разные, но одно у них было общее – они всегда хотели есть и перемещались, как ртуть, из отряда в отряд, где работали их мамы-папы, но чаще всего останавливались у меня за большим столом. Они ели все, что им давали и что они находили сами. Конечно, то количество движений и перемещений вверх-вниз по тропе, которое они проделывали за день, требовали горячего. С Алаудинских озер пришла весть о том, что в команде Украины избыток сала, и они приглашают куликалонцев в гости. Мы им и подготовили гостей. Детям объяснили, что украинская команда нуждается в их помощи, надо взять флаги, нарисовать плакаты и выучить хоровую песню. Все было сделано и дали старт.

Эдуард Федорович Заев возглавил поход. Наши замечательные дети, пришедшие под знаменем «Дети Куликалонии», произвели на команду в Алаудинах хорошее впечатление своей образованностью и интеллектом, но привели в панический ужас непомерным аппетитом. Спасли, т.е. съели сало, колбасу копченую и другие продукты, которые украинцам казались нескончаемыми до прихода «Детей Куликалонья». Смотрю на них сейчас – выросли хорошие дети, есть чем гордиться, и аппетит нормальный. Альпинизмом, правда, никто из них не занимается, а задатки были.

Кроме альпинистов, приезжавших по путевкам и проходивших необходимые по Программе занятия и восхождения в Фанских горах, в 70–80 годы проводились чемпионаты спортивных обществ и страны. Помню, в 1978 году со стороны Куликалонских озер стояли грандиозные сборы армейцев – с походными кухнями, радиостанциями и пр.

В 1982 году базовый лагерь чемпионата СКА располагается в Алаудинском ущелье, чуть ниже того места, где сейчас построен альплагерь – Международный альпинистско-туристский центр (МАТЦ) «Вертикаль-Алаудин». Конечно, московской командой руководил А.Демченко, память о котором альпинисты СКА сохранили, дав его имя названию альпклуба.

Наше с Шумиловым служение профсоюзному альпинизму в Фанских горах закончилось в 1982 году, когда с командой Московского университета по коллективной путевке мы приехали в альплагерь «Варзоб» просто инструкторами. Олег Иванович, конечно, провел показательные скальные занятия, работу в связках и их взаимодействие на самых сложных участках варзобских скал. В лагере была специальная площадка, где ставили палатки, приехавшие по коллективным путевкам альпинисты. Лето было жаркое, площадка пыльная, но мы не покинули свой коллектив. Каждое утро, наряженные в белые брюки, строили МГУ-шников на пыльной площадке и знакомили с программой на день. О.В.Капитанов, бывший тогда

начальником учебной части а/л «Варзоб», с интересом и дружелюбно наблюдал за нашими публичными уроками. Через несколько дней мы отправились в ущелье Арг. Перед отъездом Шумилов вроде бы шутя, поинтересовался: «Какой маршрут там самый сложный? Мы с Руфиной сходим». Сказали, что маршрут на Арг. «Да, да», – сказала я, уверенная, что это шутка с его стороны (лет мне было уже много-много).


В Арге на поляне были представители лагеря, другие коллективы, все проявляли к нашей работе повышенный интерес. Все шло по плану. Мы гоняли своих подопечных, проводили творческие разборы восхождений, решали ситуационные задачи, устраивали экзамены. Но настал день, когда Олег Иванович громко сказал: «Руфина, завтра выходим на Арг». Я категорически отказывалась, но он сказал, что тогда мои МГУ-шники тоже не пойдут, поскольку он хочет посмотреть их работу на маршруте, а без меня ему идти не получится, так как только со мной у него есть схоженность (совместное восхождение предыдущей категории), которая строго требовалась по Правилам тех времен. Капкан захлопнулся, и мы пошли. Восхождение прошло интересно, думаю, всем запомнилось. Пословица «Старый конь борозды не портит» подтвердилась. Было приятно, что название покоренной горы совпадает с моими инициалами: А.Р.Г. сходила на Арг!

Потом в Фанских горах мы с Шумиловым встречались на судействах чемпионатов Союза. Альпклуб МГУ им. Р.В.Хохлова неоднократно проводил здесь научно-спортивные экспедиции и сборы.

Со стороны Алаудинских озер стояли базовые лагеря команд, проводивших сборы и участвовавшие в чемпионатах Союза, очных, заочных. Из Алаудинского ущелья ближе подходы к вершинам со сложными маршрутами, к Чапдаре, Бодхоне, Замку, Чимтарге, Адамташу и др. Во многих командах сложились свои традиции: красноярцы, где бы не участвовали в чемпионатах и сборах, строили и оставляли баню с парилкой, армейцы привозили походные солдатские кухни, их каши хватало для каждого проходившего мимо человека. Украина же, конечно, всегда имела запасы сала и чеснока.

Для меня были более интересны очные чемпионаты, как и сейчас, имеющие две составляющие части – «школу» и собственно заявленное на чемпионат восхождение. «Школу» всегда смотришь не отрываясь, сразу видишь, что альпинизм – спорт для сильных, смелых, умных людей, в руках каждого из них успех и жизнь. В 1987 году в Алаудинском ущелье проводился очный чемпионат Союза по классу технических восхождений. Участвовали команды Красноярска, Крыма, Днепрпетровска, Ленинграда, Казахстана, «Варзоба», Ростова, Латвии, Молдавии и др.

На «школе» не повезло крымчанам, у них был срыв, казалось, что человек разбился, но все обошлось, остался жив, отправили в больницу, были переломы. «Золото» тогда получили красноярцы, пройдя красивый маршрут к вершине Замка через бастион Парандас, 6А к.тр. Известно, что вся сложность этого маршрута заключается в прохождении стены бастиона Парандас, как раз и определяющего категорию 6А. Но об этом будет отдельный разговор с участием восходителей разных лет. Мне очень нравится статья мастера спорта Сергея Антонова «К вопросу о сложности маршрутов высшей категории сложности в Фанских горах», где он



Тренировка на скалах


предлагает альпинистам обсудить публично вопрос о классификации различных вариантов маршрутов.

В разные годы делались первопрохождения на вершины Фанских гор замечательными альпинистами: У.Усеновым, В.Грищенко, Б.Кораблиным, Ю.Попенко, В.Седельниковым, А.Колчиным, Ф.Житеневым, В.Сенчиной, В.Архиповым, О.Шумиловым, Ю.Емельяненко, А.Винокуровым, В.Солонниковым, В.Моногаровым, А.Кустовским, А.Пархоменко, В.Черевко, О.Капитановым, Б.Ефимовым, А.Самодедом, Г.Гульневым, А.Мошниковым, всех не перечислить. Маршруты, пройденные ими, остаются маршрутами высшей категории трудности, некоторые из них пройдены всего один раз. К этим именам приезжают сегодняшние восходители.

Десять лет назад была поставлена задача сделать все возможное, чтобы альпинисты и туристы вернулись в Фанские горы после развальных времен. Мне кажется, что задача успешно решена.

Летний спортивный сезон начинается. Для Международного Альпинистско-Туристского Центра «Вертикаль-Алаудин» это: СЕЗОН ЮРИЯ ВИЗБОРА В ФАНСКИХ ГОРАХ – 2006, это XV открытый Чемпионат СНГ по альпинизму в классе технических восхождений, это ваше участие в этих мероприятиях. Ждем вас! Не забудьте ГИТАРЫ, ФЛАГИ (клубов, городов, республик, стран). До встречи!

Руфина Арефьева, руководитель МАТЦ «Вертикаль-Алаудин»



Фанские горы из космоса

Ссылка на космические снимки: <http://earth.google.com/>
(Для работы с Google Earth имеются ограничения на минимальные требования к конфигурации компьютера и скорости доступа в интернет.)

«Золотые» маршруты Фанских гор в чемпионатах СССР по альпинизму

- 1971 Бодхона по левой части 3 стены, маршрут Житенева
Замин-Карор (Зап.) по центру С3 стены, маршрут Шрамко
- 1978 Мирали по правой части С стены, маршрут Шумилова
- 1979 Замин-Карор (1-я Зап.) по С3 стене, маршрут Ефимова
- 1987 Замок через плечо Парандас по правой части С стены, маршрут Архипова

Победители чемпионатов СНГ по альпинизму в Фанских горах

- 1998 Команда ФАиС г.Москвы: С.Щепачков, О.Миленин, И.Турчанинов за восхождение на в.Чапдара по С3 стене (Солонников, 72), 6Б
- 1999 –
- 2000 Команда Республики Татарстан: Ахмадиев А.Г., Гарипов Ж.Р., Ишмурапов А.Р., Ярославцев В.А. за восхождение 12-15.08 на в.Бодхона по левой части 3 стены (Житенев, 71), 6А
- 2001 Команда альпклуба Магнитогорска: Швед Н.А., Власов М.П., Волчков А.А., Кузменков Д.А. за восхождение 21-22.08 на в.Бодхона по С3 контрфорсу (Гульнев, 67), 5Б
- 2002 Команда Международного альпклуба: Звягнцев М.В., Зенович Б.В., Кириков А.В., Проскурин А.В. за восхождение 1-4.08 на в.Парандас по правой части С стены (Архипов, 87), 5Б.
- 2003 Сборная команда: Наговицина Е.Ю., Баскакова С.Н. за восхождение 14-15, 16-21.08 на в.Бодхона по левой части 3 стены (Житенев, 71), 6А
- 2004 Команда ФА Санкт-Петербурга, Вейко Д.В., Руничев С.И. за восхождение 27-31.08 на в.Парандас по правой части С стены (Архипов, 87), 5Б.
- 2005 Команда альпклуба «Одесса», Украина: Могила В.Ф., Лавриненко А.В., Цушко Т.В., Коптева М.В. за восхождение 05-12.08 на в.Парандас по правой части С стены, первопрохождение, 5Б.

Положение по проведению открытого XV Чемпионата СНГ (ЕААС) по альпинизму 2006 г.**1. Цели и задачи.**

Открытый чемпионат проводится с целью развития и популяризации альпинизма, выявления лучших альпинистских команд, а также для выполнения высших спортивных разрядов.

2. Общее руководство подготовкой и проведением соревнований осуществляется Президиумом ЕААС.

Непосредственное проведение соревнований возлагается на судебские бригады классов.

3. Программа, сроки и место проведения.

3.1. Класс скальных восхождений – на вершины высотой до 4250 м в горных районах России и СНГ – с 1 июля по 31 августа. Возраст участников не старше 1979 года рождения. Главный судья класса. Степанов Игорь Васильевич (С.-Петербург)

3.2. Класс технических восхождений – на вершины Фанских гор и Гиссарского хребта, 1 июня – 31 августа. Главный судья класса – Арефьева Руфина Григорьевна (Москва).

3.3. Класс высотно-технических восхождений – на вершины высотой от 4251 м и выше в любых горных районах мира – с 1 января по 30 октября. Главный судья класса – Антонов Сергей Васильевич (Москва).

4. Участвующие организации, требования к участникам, условия проведения.

К участию допускаются команды федераций альпинизма государств, являющихся членами ЕААС. Таковыми считаются команды, к чьим отчетам приложено сопроводительное письмо соответствующей федерации.

К участию приглашаются команды федераций, клубов, не являющихся членами ЕААС, которые вместе с отчетом представляют стартовый взнос в размере 500 рублей.

В техническом классе восхождений стартовые взносы не взимаются.

4.1. Зачетный состав команды устанавливается:

– в скальном и техническом классах – от 2-х до 6-ти человек;

– в классе высотно-технических восхождений – от 2-х до 8-ти человек.

4.2. Выпуск команд на маршруты восхождений осуществляется в соответствии с "Правилами проведения соревнований по альпинизму".

4.3. Каждый спортсмен имеет право участвовать в качестве участника или руководителя в любом классе только в составе одной команды.

5. Определение победителей.

5.1. Отчет представляется в соответствии с "Требованиями к отчету о восхождении в рамках чемпионата", подписанный капитаном и тренером команды. К отчету прилагаются записки с контрольных туров и вершины.

5.2. Отчет команды должен поступить по адресу: 119992, Москва, Лужнецкая наб., д. 8 (Альпинизм) – до 17 часов 15 ноября 2006 г.

5.3. Экспертную оценку восхождений и определение мест занимаемых командами, производят судебские коллегии классов. Судьи, на основании изучения отчета, расставляют восхождения в приоритетном порядке. Главный судья подсчитывает результаты, при этом отбрасывая две крайние оценки для каждой команды.

6. Награждение.

6.1. Победители и призеры соревнований, занявшие 1-3 места в каждом классе награждаются дипломами.

6.2. При наличии спонсоров для награждения победителей чемпионата может устанавливаться призовой фонд в размерах, устанавливаемых спонсорами

7. Условия приема.

Расходы по командированию участников соревнований, тренеров, врача, радиста, спасательной группы, а также расходы по подготовке команд, проведению восхождений, обеспечению спортивным снаряжением и предупредительно-спасательных мероприятий несут участвующие организации и команды.

Данное положение является официальным вызовом для участия в соревнованиях.

К ВОПРОСУ О СЛОЖНОСТИ МАРШРУТОВ ВЫСШЕЙ КАТЕГОРИИ СЛОЖНОСТИ В ФАНСКИХ ГОРАХ

Хотелось бы услышать мнения альпинистов, совершавших восхождения в Фанских горах: возможно, оценки для каких-то маршрутов завышены или, наоборот, занижены; простой маршрут оказался с более высоким рейтингом, чем более сложный. Кроме того, интересны значения рейтингов для вариантов маршрутов.

Существующая в настоящее время классификация маршрутов (категории от 1 до 6 с подкатегориями «а» и «б») дает только интегральную оценку маршрутов. Для целей выполнения разрядных требований этого вполне достаточно.

При выборе объектов восхождения необходимы дополнительные сведения, источниками которых могут служить отчеты о восхождениях, описания маршрутов, консультации.

Особый интерес, особенно в случае выбора маршрута для участия в соревнованиях по альпинизму, представляет его относительная сложность. Таким образом, весьма актуальным является составление рейтингов маршрутов, которые позволяли бы сопоставить степень трудности разных маршрутов в сравнении друг с другом. Рейтинги также позволили бы более объективно осуществлять судейство.

В 1990 году, когда в Фанских горах проводился очный чемпионат СССР по альпинизму, такой рейтинг для ряда маршрутов был составлен (см. табл. 1). Формула чемпионата предполагала определение победителя по сумме рейтингов, набранных за восхождения в течение 15 дней. 5 команд прошли 31 маршрут. Наверное, у наиболее популярных маршрутов рейтинг был завышенным, а другие оказались недооцененными.

В целом рейтинг достаточно хорошо отражает сложность маршрутов. Однако хотелось бы все-таки услышать мнения альпинистов, совершавших восхождения высшей категории сложности в Фанских горах: возможно, оценки для каких-то маршрутов завышены или, наоборот, занижены; простой маршрут оказался с более высоким рейтингом, чем другой, более сложный. Кроме того, интересны значения рейтингов для вариантов маршрутов.



синий – маршрут Гульнева, 5Б
 белый – маршрут Житенева, 6А
 красный – маршрут Мошникова, 6А
 зеленый – вариант команды Ангарска
 (в классификаторе как маршрут
 Володина, 2003), 5Б
 желтый – вариант Могилы, 5Б

Пунктиром показаны варианты маршрутов

В 2003 году вариант по левой части стены с выходом на северо-западный контрфорс прошла команда клуба им. Демченко из Москвы. (По сути, это ангарский вариант, только с более ранним выходом на маршрут Гульнева.) Маршрут классифицирован как 5-Б.

В 2005 году команда из Одессы проложила новый вариант маршрута по левой части стены. Их маршрут идет левее той линии, по которой начинали Житенев, Мошников и все остальные команды. Начало одесского маршрута значительно сложнее, так как первые 3 веревки – это монолитные скалы с трудностями в организации страховки. Потом маршрут выходит к большому внутреннему углу (здесь одесситы сняли записку иркутчан).

Для полноты картины необходимо добавить, что в 1987 году маршрут по левой части стены шли альпинисты из Чехословакии. В каком именно месте, сейчас сказать трудно.

Хотелось бы иметь рейтинговые оценки для всех рассмотренных вариантов маршрутов по левой части западной стены Бодхоны.

От того места на Бодхоне, откуда команда Мошникова ушла вправо искать трудности под карнизами, прямо вверх ведет более логичный и простой снежно-ледовый кулуар, тоже упирающийся в нависания, но не такие сложные.

Например, в левой части западной стены есть маршрут А.Мошникова 6-А кат.тр. Наверное, это самый сложный маршрут на стене, однако свою сложность он набирает за счет нелогичных уходов в сторону. Например, подход под первый ключевой участок представляет собой 40-метровый траверс вправо по полке. То же касается и второго «ключа»: траверс вправо под карнизы.

В 1998 году команда базы «Алаудин» и в 2005 году команда из Петербурга прошли вариант этого маршрута, упростив его в верхней части: вместо траверса под большой карниз уход влево-вверх. Группам эти восхождения засчитаны как 6-А, однако в классификатор варианты не вносились.

В 1999 году команда из Ангарска, выпустившаяся на восхождение по маршруту Мошникова, не стала траверсировать по полке вправо, а полезла прямо вверх по большому внутреннему углу. Следует сказать, что это наиболее логичный вариант, хотя и делает маршрут несколько проще. (Тем не менее, внутренний угол – это свыше 200 метров «шестерочного» лазания.) Группе вариант засчитан как 6-А, в классификатор маршрут не вносился.



Неоднозначная ситуация и с оценками маршрутов на Парандас, или, иначе, «бастион» северной стены Замка, или, по-другому, Северное плечо Замка. Северная стена Парандаса – наиболее монолитная и крутая стена в районе с перепадом в 700 м.

Первое прохождение северной стены Парандаса было осуществлено командой В.Тищенко в 1983 году, причем восхождение подавалось как первовосхождение. Однако тогда маршрут классифицирован не был.


В 1987 году команда из Красноярска под руководством В.Архипова проложила еще один маршрут в правой части стены, который идет по линии из каминов и внутренних углов, пересекая всю стену снизу доверху. За этот маршрут красноярцы получили золотые медали чемпионов СССР.

После этого оба маршрута, и Тищенко, и Архипова, были классифицированы как маршруты 5-Б кат. тр. на Замок. Через 2 года, после выделения для «шестерок» двух подкатегорий, маршруты стали 6-А.

Следует отметить, что верхняя часть маршрута, после выхода на плечо Замка – Парандас, не такая логичная, а главное – там есть объективно очень опасный траверс под отвесным ледовым желобом, по которому часто сходят снежно-ледовые обвалы. Необходимость подниматься на вершину Замка вызвана была тем, что высоты Парандаса недостаточно для попадания маршрута в технический класс (первовосходители оценивали ее в 4250 м). Вот и лезли на Замок, хотя технически верхняя часть маршрута интереса не представляла. Несколько лет спустя маршруты на Замок и на Парандас все же, учитывая мнение восходителей и практику завершения восхождений без подъема на вершину Замка, классифицировали отдельно, однако при этом понизили их сложность в классификационной таблице до 5-Б.

Последнее решение является спорным, т.к. верхняя часть маршрута при подъеме на Замок после перемычки между Заком и Парандасом значительно уступает по сложности стене Парандаса. Так, например, в отчете команды альпклуба МГУ имени Р.В.Хохлова (второе прохождение маршрута Архипова) отмечается, что из 875 м участков V-VI кат. сл. на Парандас приходится 260 м VI кат. сл. и 430 м V кат. сл.; на Замок – 185 м V кат.сл., а VI кат. сл. нет. Практически все группы, поднимаясь от перемычки до вершины Замка (перепад 700 м), успевали в тот же день к вечеру вернуться в базовый лагерь. (Из-за опасности камнепадов и ледовых обвалов траверс после перемычки обязательно проходил рано утром.)

Что касается оценки рейтингов маршрутов на Парандас (в табл. 1 рейтинги указаны с учетом подъема на вершину Замка), то их следует скорректировать, имея ввиду, что верхняя часть технически не очень сложная, но требует дополнительного времени на прохождение.



синий – маршрут Архипова, 1987
красный – маршрут Могилы, 2005

Маршрут Тищенко ходили много групп, причем часто с отклонением от варианта первопроходцев. Возможно, для разных вариантов прохождения нужны свои рейтинговые оценки.

Линия маршрута Архипова очень логична, может идти без описания, т.к. от прорезаемой всю стену системы щелей, внутренних углов и каминов отклониться в сторону практически невозможно.

В 2005 году в правой части стены команда из Одессы под руководством В.Могилы проложила еще один маршрут. Поскольку рельеф стены здесь гораздо беднее, маршрут значительно сложнее ранее пройденных и, возможно, является самым сложным в районе.

Маршруты на Парандас благодаря своей логичности и безопасности – одни из наиболее популярных, несмотря на то, что их фактическая сложность превышает номинальную.

Отдельный вопрос, является ли Парандас самостоятельной вершиной. На военных километровках (лист 10-42-029) точки, соответствующие Парандасу и Замку, выделены (правда, указанные высоты – 4356 м и 4956 м – отличаются от принятых у альпинистов). В «Рекомендациях по классификации маршрутов восхождений», утвержденных Правлением ФАР, «...под вершиной понимается высшая точка возвышенного участка хребта (гребня), расположенного между двумя седловинами (перевалами)». Снимки Парандаса, сделанные с западной и с восточной сторон, в общем-то, позволяют считать его отдельной вершиной. Кроме того, в практике классификации маршрутов нередки случаи, когда в массиве выбирается несколько точек, и не требуется достижения главной вершины.

(Например, Ягнобская стена включает многочисленные 1-ю и 2-ю Западную и Восточную вершины, Центральную, Главную, Западное плечо и т.д.; то же относится и к классифицированным маршрутам в Крыму.) Таким образом, разделение в классификаторе маршрутов на Замок и на Парандас вполне закономерно.



Снимки Парандаса в востока (снято с западной стены Бодхоны; хорошо видна снежная перемычка между Замком и Парандасом) и с запада (слева Парандас, справа Замок)

В заключение, небольшое замечание. В последние годы климат в горах Средней Азии изменился, став более влажным и холодным. Поэтому сложность многих маршрутов, особенно скальных, увеличилась. При восхождениях на некоторые маршруты, указанные в классификаторе как скальные, следует в обязательном порядке брать ледовое снаряжение. **Сергей Антонов**

Информация об авторе: восхождения на Бодхону с западной стороны по маршрутам Влударчика, Гульнева и вариант Мошникова; маршрут Архипова на Парандас; всего в районе пройдено больше 10 маршрутов 5Б–6А кат.тр., включая два первопрохождения.

Табл.1.

РЕЙТИНГ
маршрутов на вершины Фанских гор для чемпионата СССР
по альпинизму (технический класс) 1990 г.

1. Адамташ	5Б С стене В ребра	Грищенко, 85	3,3
2.	5Б левой части С3 стены	Голубев, 88	3,95
	6А центру С3 стены	Попенко, 77 Кораблин, 72	4,07
3. Адамташ - Зиерат	5Б В ребру, траверс	Коротков, 68	3,25
4. Амшут	5Б левой части С стены	Пономарчук, 74	3,1
	5Б центру С стены	Мумджи, 80	3,25
	5Б с пер. Амшут	Прокопенко, 74	3,0
5. Бодхона	5Б В стене	Хороших, 74	3,6
6.	5Б правой части 3 стены	Влодарчик, 72 Колчин, 72 Сенчина, 72	3,9 3,9 3,8
	5Б С3 кф.	Гульнев, 67	3,0
	5Б центру 3 стены	Седельников, 67	3,55
7.	5Б Ю3 стене	Бергман, 68	3,25
8.	6А левой части 3 стены	Житенев, 71 Мошников, 87	4,12 4,18
9.	6А С стене	Кудинов, 68	4,16
	5Б С3 кф. СВ гребня	Валиулин, 85	3,6
10. Гардиш	5Б С стене	Мумджи, 78	3,25
11. Замок	5Б центру СВ стены	Исаченко, 79	3,1
	5Б СВ стене	Плотников, 82 Шрамко, 70	3,7 3,65
	5Б баст. С стены	Смирнов, 84	3,7
12.	6А центру С стены	Тищенко, 88	4,12
	6А правой части С стены	Архипов, 87	4,15
13. Зиндон	5Б В кф. С стены	Отчик, 81	3,1
	6А С стене	Емельяненко, 74	4,1
	6А центру С стены	Шумилов, 77	4,12
14. Мария	5Б С кф. 3 гребня	Мумджи, 78	3,3
	5Б С стене 3 гребня	Байченко, 73	4,0
	5Б "серпу" С стены 3 гребня	Лозовский, 73	3,2
15.	5Б С ребру	Шабанов, 70	3,25
16.	5Б СВ стене	Житенев, 68 Вахменин, 78	3,75 3,75
	5Б левом части СВ стены	Варов, 80	3,8
17. Мария-Адамташ	5Б С3 кф., траверс	Сорокин, 72	3,1
18. Мирали	5Б левому баст. С стены	Зайончковский, 68	3,2
	5Б правой части С стены	Шумилов, 78	4,0
	5Б левой части С стены	Февзиев, 82	4,0
19. Рудаки	5Б В стене	Винокуров, 77	3,0
20. Сарышах	5Б правому канту СВ стены	Овчаренко, 78	3,35
	5Б левой части СВ стены	Засыпкин, 77	3,35
21. Сарышах	5Б правой части СВ стены	Винокуров, 77	3,1
22. СОАН	5Б стене С3 гребня	Круглов, 80	3,05
	5Б СВ стене	Белоусов, 78	3,15
23. Чапдара	5Б левой части С3 стены	Петров, 71	3,2
24.	5Б СВ стене	Кустовский, 70	3,5
	5Б В ребру	Черевко, 76	3,05
25.	5Б ЮВ стене	Моногаров, 72	3,9
	5Б В стене	Моногаров, 74	3,8
	5Б ЮЮВ стене	Журздин, 80	4,0
	6А ЮВ стене	Пархоменко, 81	4,17
26.	5Б С3 стене (прав. м-т)	Киселев, 65	3,20
	5Б центру ССВ стены	Винокуров, 79	4,1
	5Б В стене С гребня	Вехтер, 84	3,5
	6Б С3 стене	Солонников, 72	4,18
27. Черная	5Б центру СВ стены	Прусаков, 73	3,65
28. Высоцкого	5Б С стене	Бейлин, 78	3,05
29. Москва	5Б С стене	Шумилов, 80	3,55
Москва (В)	5Б С стене	Февзиев, 81	3,55
30. Чимтарга	5Б Ю стене	Янов, 76	3,4
	5Б Ю стене ЮВ гребня	Стадник, 83	3,4
	6А 3 стене	Прусаков, 74	4,15

ПЕРВАЯ ПЯТЁРКА «Б»*

Сахарная Голова, пр. кф. С ст., 5Б (м-т Петриченко, 79).

В.Фурман, С.Антонов, С.Вышенский, А.Гербач, А.Гогин

28.06.1984. Подход под маршрут.

29.06. Восхождение. Всячая ночевка.


30.06. Восхождение. Ночевка на террасе.

01.07. Восхождение. Вершина. Ночевка на вершине.

02.07. Спуск.



Маршрут сам по себе сложный, а тут еще непогода. Первую нашу ночевку на стене трудно назвать даже сидячей. Берендеев (выпускающий): «Когда я увидел, что группа выстроилась в цепочку, то понял, что ночевать им придется не вместе». Сначала крупа, потом ею завалило всё, скалы намокли, а они и так «пятёрочные», идут на трении. В двух верёвках выше хорошая площадка, но наши попытки прорваться туда оборвались на Сашином срыве. Промокли до нитки. Замёрзли. Навесили верёвку, провели её под коньком палатки, забрались внутрь и повисли на верёвке, как сосиски. Сидеть практически невозможно, висели в беседках да на стременах. Ждали утра. Каждые полчаса просыпаешься из кошмарного забытья, видишь, что ещё темно, как-то покрутишься, чтобы улучшить положение затёкших членов, и опять впадаешь в полудрёму-полусон.



А.Г.Кадменский
и В.И.Фурман

А крючья, на которых висишь, только натужно поскрипывают. Но пришло утро, не очень раннее – чтобы скалы подсохли. Саша снял пуховку и полез.

И была ещё ночёвка на террасе, где Серж с Андреем соорудили прекрасную площадку для палатки. А третий день начался с трёх перильных верёвок, больше мы вечером не навесили, т.к. посчитали дальнейший путь

несложным. А утром скалы покрылись снегом. Трещин не видно, всё скользко. Я тут мучился первым две верёвки. Наконец, вылезли на долгожданный снег, но он закончился через верёвку, а дальше блестящий ледяной склон, которому не видно конца, а по описанию – метров 300. Немного тоскливо стало. Часов 7 на нём работали, первым, в основном, Андрей. К 19 часам вышли на вершину.

Надо сказать, что параллельно с нами по «столбу» 5Б лезла группа дубнинцев 4 человека, мы постоянно друг друга видели, перекрикивались, шли чуть ли не верёвка в верёвку, и на вершину вышли с разницей в полчаса. **Сергей Антонов**


июль 1984 г., ущ. Арг

* Рассказ С.Вышенского об этом и других восхождениях в Арге см. в № 331.

МИРАЛИ-78

Фото из архива О.И.Шумилова

1978 год. По классу технических восхождений первое место: Восхождение на вершину Мирали по центру северной стены (Памиро-Алай, 5Б, первопрохождение), совершенное командой альплагеря «Артуч» под руководством О.Шумилова (тренер) в составе А.Андреева, С.Викулина, Ю.Джибраева, В.Лазарева, С.Тюльпанова, Ю.Федотова и Э.Часова.



Пик Бодхона Восточная, по северной стене*

ТАКТИЧЕСКИЕ ДЕЙСТВИЯ КОМАНДЫ

Команда подошла под м-т 15.07.91 г. во второй половине дня. Остаток дня велось наблюдение за стеной и уточнялся м-т. 16.07.91 на обработку вышла связка Болдырев-Антонов. Было обработано 5 веревок. В это время остальные члены команды вели наблюдение за маршрутом, в основном за ледопадом. В нижней части м-та ледовые обвалы неопасны. По мере приближения к леднику опасность возрастает.

На следующий день, 17.07.91, команда в полном составе вышла на м-т. Впереди работала связка Меньшенин-Болдырев. Довольно быстро вышли к предполагаемому месту ночевки – на большую снежную полку. Начали обрабатывать дальше, но начался дождь. Скалы стали очень мокрые и трудно проходимые. Было обработано 3 веревки (вместо 4-х) и решено становиться на ночевку. В ранткюфте под небольшим нависанием вытоптали площадку под палатку. Ночевка удобная, лежащая. Смогли немного высушиться. Дождь шел весь остаток дня и половину ночи.

18.07.91 С утра хорошая погода. Быстро проходим навешенные веревки. Впереди связка Болдырев-Богданов. Начинается самый сложный участок нижней части стены. Круто, местами течет вода. Лазание предельно сложное. К 16 часам самые сложные веревки были пройдены, но стена



Участок 23-25. С полочки по правой стороне откола выходим на его вершину. Отсюда по вертикальным плитам с малым количеством зацепов под карниз. Под карнизом сложный траверс вправо на маленькую (на одного) полочку.

почти полностью залита водой. Это сделало крайне трудным передвижение даже по относительно простым участкам. Из-за этого пришлось траверсировать 2 веревки вправо под водопадами. Далее по простым скалам вышли на снежный склон, подводящий к ледопаду. Скоро должно было стемнеть, поэтому решили обработкой ледовой стены не заниматься, а становиться на ночевку. На небольшом снежном гребешке была вырыта площадка под палатку для лежащей ночевки.

19.07.91. Проходим ледовую стену. Работают Меньшенин-Бурыкин. Стена нависает, покрыта коркой сыпучего льда. Это сильно усложняет и замедляет прохождение. Тем не менее, стена пройдена, и команда быстро движется вверх по леднику. Ледник не очень крутой, но лед покрыт тонким слоем снега. Кошки забиваются, и нужна предельная внимательность. Приходится крутить ледорубы и двигаться попеременно. Дошли до бергшрунда и по нему пошли влево (только в нем можно организовать надежную страховку). В конце концов, вышли в ранткюфт под нависающую стену. Здесь решили устроить ночевку. Место удобное, ночевка лежащая. К месту ночевки вышли к 17 часам. В это время снег сильно раскис и не держал. В этих условиях решили обработкой не заниматься (скалы, засыпанные снегом), пройти этот участок утром по холоду в кошках.

Из паспорта восхождения

Пик Бодхона Восточная, по С стене
 Категория трудности - ор. 6, первопрохождение
 Перепад маршрута - 1770 м,
 стенной части - 1650 м,
 протяженность - 2866 м,
 стенной части - 1976 м.
 Протяженность уч. 5-6 к.тр. 700 м (6 к.тр.-375 м)
 Средняя крутизна основной части маршрута - 60°
 Количество ходовых часов - 67,5 и дней - 7.
 Команда: а/к им. Р. В. Хохлова (МГУ)
 Тренер: Арефьева Р.Г.
 Руководитель: Богданов Б.Б.
 Участники: Антонов С.В.
 Болдырев А.С.
 Бурыкин Б.Н.
 Меньшенин С.Л.
 Выход на маршрут: 17.07.91
 Вершина: 22.07.91
 Возвращение: 23.07.91

* В дополнение к рассказу о восхождении (см. №№327-330) выдержки из отчета команды альпклуба МГУ (слайды А.Болдырева)

20.07.91. Как и намечено, довольно быстро проходим две веревки и выходим под "черную стену". Она представляет собой черепицу, которая смотрит вниз и осыпается под руками. Организовать надежную страховку практически невозможно. Болдырев проходит этот участок свободным лазанием слева направо. Далее по снежно-ледовому склону (тонкий слой снега на льду) подходим под верхнюю часть стены. Холодно. Скалы залиты льдом. Очень сложное лазание и организация страховки. Болдырев проходит полверевки, и начинается сильная непогода: гроза, снежная крупа зарядами. По стене стекают потоки снега. В этих условиях Болдырев проходит еще полверевки до более-менее удобного пункта страховки и спускается вниз. Спускаемся еще на две веревки и устраиваем ночевку. Срубаем снежный гребешок и вылепливаем площадку под палатку. Все это в условиях непогоды. Снег шел до темна.



Участок 32-33. 25-метровая ледяная нависающая стена, покрытая коркой сыпучего льда. Фифы держат плохо.

21.07.91. Выходим рано утром. После вчерашней непогоды стена во льду, все зацепки засыпаны снегом. Быстро проходим обработанные веревки, немного согреваемся. Дальше из-за состояния маршрута начинается почти чисто искусственное лазание. Впереди Меньшенин-Бурыкин. Внутренний угол после двух веревок переходит в "отрицательную осыпь". Тяжелое свободное лазание. Потом по небольшому ледовому кулуару и склону выходим на правый кант стены. "Отрицательную осыпь" и лед проходили в условиях непогоды – опять снежная крупа. Поэтому обработали всего полверевки и встали на бивак. Опять вылепили площадку и устроили лежачую ночевку.

22.07.91. Выходим в 7 часов. Холодно. На скалах лед и снег. Впереди Болдырев-Бурыкин. Участки скал перемежаются участками льда. Поэтому Болдырев идет в галошах, а Бурыкин в кошках, и приходится все время менять ведущего, что сильно замедляет движение. К 13 часам проходим кант и уходим вправо на снежно-ледовый склон. Склон довольно длинный (5 веревок) и требует попеременного движения. В 15 часов начинается непогода, крупа и сильный ветер. К 16 часам выходим на предвершинный гребень. Непогода усилилась. Гребень пологий, но очень длинный, в одну сторону обрывается карнизами, а в другую круто уходит в сторону Чапдары. Глубокий снег чередуется со льдом под тонким слоем снега, это осложняет движение. Непогода кончается в 19 часов, но все еще сильный ветер. Темнеет. Только в 20.45 выходим на вершину. Не доходя 30 м до вершины, встаем на бивак. Расширяем площадку и устраиваем лежачую ночевку. Очень холодно.




Участок 33-34. Ледник. Тонкий слой снега на льду. Движение прямо вверх к бергшрунду. Под прикрытием бергшрунда влево под нависающую стену. В рантклюфте удобное место для ночевки.

23.07.91. В 8 начинаем спуск в сторону в.Бодхона Гл. К 12 часам закончили спуск на леднике под в.Замок. В 16 часов были в лагере на Алаудинских озерах.

Команда работала слаженно, уверенно. Физическая и техническая подготовка участников соответствовала пройденному м-ту, ощущался значительный резерв возможностей. На м-те применялся весь арсенал современных технических средств: веревки УИИАА, "френды", "скайхуки", крюконоги, гнутые закладки. Связь с базовым лагерем, где находился спасотряд, и с наблюдателями под м-том была устойчивой и регулярной. Маршрут получился сложный технически и физически, комбинированный, требует применения высшей альпинистской техники.

Алаудинские озера. Июль 1988 г.



Е.Хромин



Н.Афендикова



С.Меньшенин

В 1988 году альпклуб имени Р.В.Хохлова (МГУ) опять проводил сборы на Алаудинских озерах...




Л.Даренская, Т.Вислина, В.Сарана



Д.Широков

Фото: А.Буравлёв



Риск-Онсайт. – 2006. – №20.

Главная тема июньского номера – Фанские горы. Многие материалы этого выпуска журнала присутствуют также (в дополненном виде) в данном номере «Геркулеса».

Юбилейный 20-й номер журнала летний. Много скал и скалолазов. Тема номера – Фанские горы. Так уж сложилось, что к этому району отношение особо теплое. Может, потому что все мое альпинистское «детство» прошло в Фанах под песни Визбора. А началось со встречи на физфаке МГУ со старейшиной клуба – Шурой Буравлевым, который спросил: «Хочешь в Фаны поехать? – и, чуть помедлив, – нам повар нужен». Фаны? А где это? Конечно, хочу, как можно было отказать от такого предложения? Самарканд, дыни, томительная жара, пыльный грузовик, обгорелое лицо...

А после первых сваренных «на всех» макарон, Вася Сарана, глянув в чан с варевом, сказал тихо: «Девчонки, выливайте, пока никто не видел...»


Вот так вот началась моя практическая жизнь в горах. Правда, в награду за ратный труд на кухне нас сводили на множество красивых гор. Особенно запомнилось, как на вершине Адамташа ребята достали банку сгущенки на перекус и чуть ли не арбуз для «девочек», сводив нас в свой выходной день – такая чудная компания – 2 новичка + 4 КМС.

А еще, когда Шумилов (да, да, тот самый легендарный Шумилов) повел нас на 1Б по пути Александра Македонского. Как Александр там не окочурился, до сих пор не понятно. Поход, достойный Македонского, продолжался 16 часов... В лагере нас мысленно потеряли навсегда... С собой было одно яблоко и фляжка с водой... Шумилов поблажек не давал, пришли к ночи, зато «как погуляли»!

Помню потом уже «настоящие», спортивные сборы, с кучей восхождений и потрясением от туманов и загадочности ущелий...

Спасибо тебе, любимая и незабываемая секция альпклуба МГУ! Тебе посвящается наш 20-й юбилейный номер!

Лиана Даренская, главный редактор «Риск-Онсайт»



Просто Визбор: Сборник воспоминаний. – М.: Янус-К, 2005. – 260 с., илл.

Книга о Юрии Визборе. Авторы воспоминаний, многие из которых стали героями песен, – люди, вместе с Визбором совершавшие восхождения, сплавлявшиеся на байдарках, преодолевавшие горнолыжные склоны.

В конце июля в Фанских горах пройдет фестиваль Юрия Визбора.

Фанские горы. Краткая библиография

Альпинисты, погибшие в Фанских горах (1963-1991) // Альпинисты Северной столицы. – СПб.: Ризи-Принт, 2002. – С.305-306.

Божуков В. От Нурека до Ягноба // Победенные вершины. Сборник советского альпинизма. 1972. – М.: Мысль, 1974. – С.82-96. (О восхождении на Замин-Карор.)

Высокогорные перевалы: Перечень классифицированных перевалов высокогорных районов СССР. – М.: Профиздат, 1990. – 576 с. (Фанские горы: с.164-175; Гиссарский хребет: с.176-184.)

Заклученский З. Возвращение в Фан-Таг // Вертикальный мир. – 2000. – №17. – С.34-41.

Классификационная таблица маршрутов на горные вершины СССР. – М.: Советский спорт, 1989. – 160 с. (Гиссарский и Зеравшанский хребты: с.90-102.)

Классификация маршрутов на горные вершины. – 2-е изд. – М.: Издатель И.В. Балабанов, 1999. – 160 с. (Гиссарский и Зеравшанский хребты: с.115-131. По сравнению с таблицей 1989 г. выпал целый кусок маршрутов в южной части Фанских гор.)

Копылов В. Фаны – желтый цвет пустыни // Спортивный туризм. – 1997. – №1-2. – С. 2-3, 15-19 (вкладка).

Моисеев Ю., Симоник А. Траверс массива Дукдон // Победенные вершины. Сборник советского альпинизма. 1970-1971. – М.: Мысль, 1972. – С.101-112.

Мухин А.С., Гусев В.Ф. Фанские горы. – М.: Географгиз, 1949. – 152 с.

Наговицина Е. Замок: Восхождение женской двойки // Восхождение: Крутой мир. – 2000. – №5. – С.38-39.

Пагануцци Н., Седельников В. Казахстанцы в Фанских горах // Победенные вершины. Сборник советского альпинизма. 1965-1967. – М.: Мысль, 1970. – с.101-116.

Пагануцци Н.В. Фанские горы и Ягноб. – М.: ФиС, 1968. – 136 с. – (По родным просторам.)

Пагануцци Н.В. Южные склоны Гиссара. – Душанбе: Ирфон, 1975. – 80 с.

Промптов Ю. Кухистан – страна гор. – М.: ФиС, 1939. – 224 с.

Сидько Г. Пирамида: Ленинградский альпинизм в четырех киносценариях. – СПб.: Композитор, 1997. – 278 с. (Замечательно передана атмосфера работы альпинистских секций 70-х и 80-х годов, в т.ч. эпизоды восходительской жизни в Фанах.)

Сикоури П., Копылов В. Найди свою вершину. – 1994. – 144 с. (Книга о горах России и Центральной Азии, в т.ч. обзор района и альпинистских маршрутов Фанских гор, рассказ С.Ефимова о прохождении СЗ стены Замин-Карора.)

Тимошенко В. Фаны – коварные и прекрасные // Ветер странствий. – Вып.19. – М.: ФиС, 1984. – С.84-87.

Томчик В. Политинформация // Экс. – 2000. – №39. – С.11-12. (Истории из жизни альплагеря «Артуч» в 80-е годы.)

Я сердце оставил в Фанских горах... // Риск-Онсайт. – 2005. – №16. – С.40-61. (Обзор района, схемы маршрутов и др.)

Puskas A., Korsala J. Fanske vrchy – svet pattisicoviek. – Bratislava, 1977. – 31 л. (Цветные фотографии из трех экспедиций в Фанские горы, а также личные наблюдения, некоторые исторические, географические и библиографические сведения о районе.)

Информация в сети интернет

<http://fany.ru> (сайт, полностью посвященный Фанским горам).

<http://www.taritravel.com/index.php?level=2&selid=2057&chapter=catalog&PHPSESSID=5ee6d98ba7570b7443ace9da4190b06b> (подборка ссылок на интернет-ресурсы по Фанским горам).