



**Скалолазание  
на Красном камне,  
Уарч-Кае и в Симеизе.**

**ВелоКрым.**

Путеводитель

Guidebook





Этот Путеводитель несколько необычный. Во-первых, в нем соединились скалолазание и велосипедная тема. Среди поклонников скалолазания в общем, и Крымских гор в частности много тех, кто в свободное время катается на велосипеде. Почему бы не расширить для них горизонты? Ведь по их любимому Крыму можно с удовольствием путешествовать на байке!

Во-вторых, собирали нам путеводитель известные далеко за пределами Украины скалолазы Наталья Перлова и Серик Казбеков, а также энтузиаст Крымских скал Сергей Ковалев. Олеся Лишаева обрисовала для вас сектора Красного Камня и Уарч-Кая. А Наталья и Серик этой весной облазали их, чтобы многие маршруты (до сих пор не категорированные) получили свою категорию и место на схеме.

Сергей собрал для путеводителя информацию о скалолазных маршрутах Симеиза, в том числе о новом секторе трасс на горе Кошка.


Денис Кочергин (альпинист и байкер в одном лице) поделился с нами своими знаниями о том, как интереснее провести в Крыму время в компании велосипеда и веселых друзей.

Надеемся, что информация из Путеводителя окажется Вам полезной.

«Риск онсайт»

**СОДЕРЖАНИЕ**

Информация о районе. . . . . 4  
 Веломаршруты Крыма. . . . . 6  
 Скалолазные трассы:  
 Красный камень. . . . . 17  
 Уарч-Кая. . . . . 25  
 Симеиз. . . . . 33



Крымский полуостров — полуостров на юге Украины. Расположен между 33-37° в. д., 44-46° с. ш. Площадь поверхности полуострова около 27 тыс. км<sup>2</sup>, 72% которой — равнина, 20% — горы и 8% — озера и другие водные объекты. Полуостров омывается на западе и юге Черным и на востоке Азовским морями. Так написали бы в географическом справочнике. А мы прибавим к этому, что Крым — это реальная скалолазная Мекка. С множеством освоенных районов и огромным потенциалом для первооткрывателей.

Крымские горы отвесными стенами обрываются к стороне морского побережья, делая эти стены привлекательными для восходителей, а пологие яйлы (плато, венчающие стены) — для велосипедистов.

Отвесные стены, протяженностью от 200 до 400 метров, располагают к лазанью мультипитчей. Обилие невысоких скал — к оборудованию спортивных трасс. Крымские скалы сложены известняками — еще один довод в пользу поездки сюда.

### Как добраться

Добраться в Крым проще простого — каждый день из Москвы в Симферополь и Севастополь отправляются несколько поездов, тем более что на сегодняшний день гражданам России для посещения Украины заграничный паспорт не требуется, достаточно родного российского паспорта. Также летом в Симферополь ходят поезда и прицепные вагоны из Абакана, Астрахани, Барнаула, Воркуты, Воронежа, Екатеринбург, Ижевска, Иркутска, Казани, Калининграда, Кемерово, Кисловодска, Красноярска, Лабитнанги, Мурманска, Нижнего Тагила, Новокузнецка, Новосибирска, Оренбурга, Орска, Перми, Ростова, Санкт-Петербурга, Саранска, Саратова, Смоленска, Томска, Улан-уде, Уфы, Челябинска, Череповца, Читы и из нескольких городов Азербайджана, Беларуси, Казахстана, Латвии и Молдавии. Такая огромная география осталась со времен, когда Крым был всесоюзной здравницей.



Наталья Перлова

Если же вы собираетесь в Крым в компании двухколесного товарища, знайте, что его провоз в поезде проблем не составляет. По правилам перевозок российских и украинских железных дорог, разрешается провозить велосипед в разобранном и упакованном виде в счет установленной нормы провоза ручной клади, т.е. без дополнительной оплаты. Если у вас есть велочехол, вопросов вообще не возникнет, если же чехла нет — достаточно будет снять колеса и педали и упаковать все в большие полиэтиленовые пакеты.

Ежедневные авиAPERелеты Москва-Симферополь осуществляют четыре авиакомпании, также есть рейсы из других городов России. И если за перевес веревок, оттяжек и карабинов вам придется доплачивать, то подход к схеме перевоза велосипедов у авиакомпаний различный. Для авиaperевозки велосипеда в большинстве случаев достаточно снять колеса, педали и поместить все это в велочехол. Иногда получается провезти велосипеды бесплатно, иногда придется доплачивать как за перевозку негабаритного багажа. Во избежание повреждений велосипеда и компонентов рекомендуется снимать задний переключатель вместе с петухом, не откручивая тросик, и крепить его к раме, например, скотчем, а между перьями вместо втулки поставить и закрепить распорку из пенопласта или пластика. Это поможет избежать сгибания перьев, если на вашем велосипеде сверху будет лежать чей-нибудь тяжелый чемодан. Можно также дополнительно зафиксировать вилку и трансмиссию, а для защиты рамы от царапин обмотать ее эластичным бинтом.

Узловая транспортная точка Крыма — Симферополь, здесь пересекаются маршруты внутренних пассажирских поездов, отсюда уходят электрички и разбегаются по всем уголкам полуострова междугородные автобусы и маршрутки. Особая транспортная достопримечательность Крыма — самая длинная в Европе трасса горного троллейбуса. Из Симферополя на троллейбусе всего за полтора часа можно попасть в Алушту, минуя Ангарский перевал, еще час — и вы в Ялте.

### Немного о климате

На южном побережье климат субтропический. Средняя температура воздуха летом доходит до +35, зимой морозы могут быть до -20, но средняя температура колеблется в районе +7. С ноября по апрель на яйлах лежит снег. В итоге лазать в Крыму можно практически круглый год (хотя

чаще всего альпинистский и скалолазный люд направляет свои стопы в Крым в мае и сентябре-октябре).

Расстояния в Крыму небольшие — из Симферополя (куда приезжает большинство желающих отдохнуть на полуострове) на машине (автобусе, маршрутке) можно добраться в любую точку за 2-4 часа. В ряде случаев подъехать можно практически под маршрут.

В крымском многообразии начинающие скалолазы и продвинутые спортсмены обязательно найдут себе приключение по силам — от «пятерок» до «восьмерок».

В данном путеводителе мы подробно обрисовываем спортивные скалолазные трассы Красного Камня, Уарч-Кай и Симеиза. И помятуя о том, что лучше спорта может быть только спорт, даем прекрасный обзор.

Для справки.  
Сравнительная таблица категорий сложности скалолазных маршрутов.

	Категории маршрутов в скалолазании					Спортивные трассы/боулдеринг		Боулдеринг	
	Скандинавия	Англия	Австралия	США	UIAA	Франция	Хуеко	Англия	
6-/6			19	5.10a	6+	6a		B4	
6		E2 5c	19/20	5.10b	6+/7-	6a+	V3		
6+			20	5.10c	7	6b		B4/5	
6+/7-		E3 5c+	21	5.10d	7+	6b+	V3/4		
7-			21/22	5.11a	7+/8-	6c	V4	B5	
7		E4 6a+	22	5.11b/c	8-	6c+	V5	B6	
7+			23	5.11d	8	7a	V6	B7	
7+/8-		E5 6b	24	5.12a	8/8+	7a+	V7	B8	
8-			25	5.12b	8+	7b	V8	B8/9	
8		E6 6b+	26	5.12c	9-	7b+	V8/9	B10	
8/8+			27	5.12d	9	7c	V9/10	B11	
8+			28	5.13a	9/9+	7c+	V10	B11/12	
9-		E7 6c+	29	5.13b	9+	8a	V11	B12	
9-/9			30	5.13c	10-	8a+	V12	B13	
9		E8 7a	31	5.13d	10	8b	V13	B14	
9/9+			32	5.14a	10+	8b+	V14	B15	
9+		E9 7a+	33	5.14b	11-	8c	V15		
10-			34	5.14c	11	8c+			
10-/10		E10 7b	35	5.14d	11+	9a			
10			36	5.15a	12-	9a+			

## Крым – велосипедная страна

Крым – уникальное природное место и мекка экстремальных видов спорта. На небольшом по площади полуострове собрано огромное количество памятников, как природных, так и историко-культурных. И даже не пытайтесь за один раз посмотреть их все – это невозможно, посетив Крым один раз, вы будете приезжать снова и снова, и каждый раз находить что-то новое для себя. А вашим верным помощником и надежным транспортом при путешествии по Крыму может стать горный велосипед.

На полуострове можно испытать все возможности современных велосипедов: шоссе, кросс-кантри, эндуро, даунхилл, триал, дерт – все что угодно! Ландшафты и природа Крыма как будто специально созданы для велосипедов. Плюс к этому мягкий климат и, конечно же, ласковое Черное море :)




Тирке-яйла

Лучшее время для велопутешествий – май и сентябрь. Летом вкручивать очень жарко, в июле +35 в тени – не редкость, к тому же в июне в лесной зоне уже много надоедливых кусающихся насекомых. Весенние поездки хороши тем, что в начале мая в Крыму все цветет, и пьянящие запахи будут сопровождать вас повсеместно. Но купаться в море в мае станет далеко не каждый, а погода на майских праздниках непредсказуема, может стоять жара, а могут идти проливные дожди, ночью в горах иногда даже бывают заморозки. В этом

плане сентябрь гораздо комфортнее – бархатный сезон, прогретшееся за лето Черное море, спелые фрукты. Но осень есть осень – в сентябре уже нет такого буйства зелени и весенних красок.

## Где кататься

Самые интересные для велопутешествий и самые красивые места в Крыму находятся на Южном Берегу Крыма (ЮБК) – это территория черноморского побережья от мыса Айя на западе до горы Карадаг на востоке, и конечно же, в Горном Крыму, вдали от пляжей, шумных улиц и автомобилей. Особый интерес представляют Керченский полуостров и Арабатская стрелка – уникальное природное сооружение.



Чигенитра и Черноморское побережье с Южного обрыва Караби-яйла

ЮБК отлично подходит для шоссеных велопроходов. Благодаря тому, что побережье достаточно плотно заселено, в сезон с арендой жилья проблем не бывает. Поэтому помимо автономных походов с ночевками в палатке на берегу

## Julbo Race Zebra

Стильные современные очки с фотохромными линзами, изменяющими категорию защиты с 2 до 4 менее, чем за 40 секунд, в зависимости от степени освещенности. Есть возможность поставить дополнительный клип для диоптрийных линз.

[www.sherpa.ru](http://www.sherpa.ru)



моря, можно организовывать поездки налегке без бивачного снаряжения и продуктов – всегда можно снять жилье от простой квартиры до коттеджа за вполне приемлемые деньги.

Горный Крым – рай для кросс-кантри, эндуро и даунхилла. В сердце Крыма потрясающая природа. Множество растений и живности, густой крымский лес сливается с каньонами, вершинами, перевалами и яйлами, создавая неповторимый ландшафт. Самые загадочные и древние памятники прячутся именно здесь. Компактность района позволяет создавать самые разнообразные веломаршруты в зависимости от физической подготовки групп и интересов: от однодневных выездов с посещением стоянок древнего человека и пещерных городов без бивачного снаряжения до многодневных экстремальных трэков по вершинам Крыма со сногшибательными видами побережья на десятки километров вокруг и даунхилльными спусками.

Существует несколько десятков пешеходных маршрутов в горно-лесной зоне Крыма, многие из которых промаркированы на местности. Они отмечены на популярной карте 500-метровке «По Горному Крыму», каждый из них имеет порядковый номер и паспорт в соответствии с Положением о единой географической системе маркировки и картографирования туристских трасс, стоянок и мест массового отдыха горно-лесной зоны Автономной Республики Крым и г. Севастополя (ЕГСМК – 2004). Все трассы проходят через организованные туристические стоянки с водой, часть из них можно использовать при составлении нитки веломаршрута, только при этом нельзя забывать – там, где пройдет человек с рюкзаком, далеко не всегда пройдет человек с велосипедом.

## Что нужно знать

При организации путешествий в горно-лесной зоне Крыма туристским и самодельным группам необходимо регистрироваться в КСС Крыма. Регистрация осуществляется в центральном офисе КСС Крыма в Симферополе по адресу



на Ай-петринской яйле

ул. Зои Жильцовой, 24, тел. +38 (0652)25-31-58, круглосуточно. За регистрацию и консультацию берется символическая плата 2 гривны (~\$0,4), но это поможет вам избежать целого ряда хлопот при путешествии по Горному Крыму. А дело вот в чем. С групп, посещающих горно-лесную зону Крыма, официально взимается плата за услуги по рекреационно-туристической деятельности. На сегодняшний день она равна 2 гривнам с человека в сутки. Деньги совсем небольшие, при регистрации группы можно сразу в КСС оплатить рекреационный сбор и получить на руки квитанцию. Имея квитанцию и штамп об оплате в маршрутном листе, вы можете беспрепятственно путешествовать по Горному Крыму и пользоваться туристскими стоянками, где есть питьевая вода, а некоторые из них даже оборудованы, без дополнительной оплаты. Это поможет вам избежать препирательств с лесниками и сэкономить нервы, время и деньги на штрафы. Подробную информацию о регистрации и все новости можно узнать на официальном сайте КСС Крыма:

<http://kss.crimea.ua>

В горно-лесной зоне Крыма более 70 стоянок, разрешенных для остановки туристов, которые вы можете использовать в своем путешествии. Только имейте в виду, что оплата рекреационного сбора в КСС не включает плату за посещение некоторых объектов Природно-заповедного фонда Украины и историко-археологических памятников. К ним относятся Большой каньон Крыма, Долина привидений, водопады Джур-Джур и Учан-Су, Тропа



Голицына, мыс Алчак, «зубцы Ай-Петри», урочище Панагия, Чертова Лестница, Таракташская тропа и пещерные города Мангуп-Кале, Чуфут-Кале, Эски-Кермен, Качи-Кальон, а также некоторые другие.

На территории Горного Крыма есть несколько заповедников: Крымский природный заповедник, охватывает обширную территорию между Чатырдагом и Ялтинской яйлой, включая Никитскую, Гурзуфскую и Бабуган-яйлы; небольшой Карадагский заповедник в районе Коктебеля, его территория вокруг вершины Карадаг; Ялтинский горно-лесной заповедник, охватывающий полосу ЮБК вдоль моря от Гурзуфа до Фороса. Непосредственно черноморское побережье в заповедник не входит.

Самостоятельное посещение заповедников, организация там стоянок, разведение костров и сбор растений запрещены. Карадагский запо-

ведник самый строгий, его посещение возможно только вместе с организованной платной пешей или водной экскурсией, Крымский природный заповедник можно посетить только при наличии разрешения от Управления Заповедником, в сезон в нем также организуются платные экскурсии. Ялтинский заповедник самый лояльный в плане посещения, тем не менее устройство привалов и разведение костров там также запрещены. На территории Горного Крыма также есть несколько заказников: Мыс-Айя, Черная речка, Большой каньон Крыма, мыс Аюдаг. Посещать заказники можно, но на их территории также нельзя организовывать стоянки и жечь костры. Чернореченское водохранилище и непосредственно Черная речка вместе с каньоном являются санитарными зонами, так как водохранилище является запасным резервуаром пресной воды для Севастополя.



Караби

## Караби

Караби-яйла – место уникальное и интересное для посещения на велосипеде. Это плато площадью около 120 кв. км, расположенное на высоте 900-1000 м над уровнем моря и высшей точкой 1260 м, на котором находится более 250 пещер. Ландшафт плато невозможно забыть, настолько он необычен – ровные каменные гряды, пересекающие все плато, и чередующиеся провалы, в каждом из которых так и чудится пещера. Несмотря на обилие карстовых полостей на Караби, пещер с горизонтальным входом, в которые можно попасть без снаряжения, совсем немного. Самые популярные и легкодоступные из них – им. Мамина, Карани-коба, Большой Буздук и Терпи-коба.

Подняться на Караби можно со стороны села Зеленогорское, минуя деревню Балки или через село Головановка и далее деревню Пчелиное при заброске напрямую из Симферополя. За Балками на плато ведет хорошая грунтовка с остатками асфальта и бетонки, основной набор высоты приходится на 8-километровый участок до военной части. От Головановки до Пчелиного и далее подъем по старой разбитой грунтовке. При движении из Алушты 12-километровый подъем по грунтовке ведет от села Генеральское.

В дождливый период большинство грунтовых дорог Горного Крыма превращаются в труднопроходимые ванны из глины, которая налипает на тормозах и переключателях огромными комьями

### Univega Alpina HT-550

Велосипед для скоростного катания по пересеченной местности и активного отдыха. Победитель тестов многих велосипедных изданий. Рама aluminium Hydro-force, triple butted, вилка Rock Shox Tora 289, 100 mm, RA, 27 скоростей, обвеска Shimano Deore/Deore XT, дисковые тормоза Magura.



Цена: 33 565 р

[www.kant.ru](http://www.kant.ru)

**Энергия**

Gerhard Czerner  
фанат велосипеда

**deuter**

Hydro EXP 8  
Hydration Series

КАНТ - официальный дистрибутор Deuter в России

**КАНТ** ЛЕГКО ВЫБРАТЬ СВОЕ!

[www.kant.ru](http://www.kant.ru)

Адреса специализированных магазинов КАНТ:

Москва и "Наша" - Электролитный город, д. 7, корп. 2, тел.: (495) 317-81-01  
и "Телекомму" - ул. Куусинена, д. 9, тел.: (495) 945-11-66

Санкт-Петербург и "Академический" - Гражданский пр-д, д. 23, тел.: (812) 535-33-81  
и "Питер-Спорт" - ул. Ульянова, д. 7, тел.: (812) 500-81-00

Самара: Прогресс Парк, д. 1, тел.: (848) 238-17-55



Южный обрыв Караби

и потом очень плохо очищается. Поэтому в непогоду лучше всего подниматься на плато через Балки. О заброске на яйлу на автотранспорте можно предварительно договориться в КСС в Симферополе.

На Караби действует Метеостанция, там же находится пост КСС. На метеостанции вас гостеприимно встретят, там можно переночевать в комнатах капитального здания или в палатке на территории станции. Есть питьевая и техническая вода, можно даже заказать баню. Вообще с питьевой водой на Караби большие проблемы, на самом плато единственное место, где она есть – это Метеостанция. Озер, отмеченных на карте, как таковых нет, есть плоские поляны с зеленой травкой. Иногда в дождливый сезон они заливаются водой, но совсем ненадолго.

На Караби существует сеть грунтовых дорог, по которым прекрасно кататься на велосипеде. Самое интересное – объехать плато по периметру и посмотреть рельеф и природу Караби во всей красе. А с Южного обрыва яйлы вам откроется потрясающий вид черноморского побережья от мыса Аюдаг до Меганомы. Такой круг с возвращением на метеостанцию составляет примерно 35 километров. Возьмите на заметку, что Караби – самое сложное место Горного Крыма для ориентирования в силу однообразности своего рельефа. Нередки случаи, когда группы туристов в непогоду по несколько дней блуждали по плато в поисках Метеостанции.

## Демерджи

Особый интерес для посещения на велосипеде представляет система яйл Демерджи-Тирке-Долгоруковская. По этим яйлам можно отлично покататься без особого набора и сброса высоты. Наверху много наезженных джипами и квадроциклами грунтовых дорог, по которым можно гонять на хорошей скорости. Наиболее простой вариант подъема – от алуштинской автомобильной трассы через село Лаванда на перемычку между вершиной Южная Демерджи и основной яйлой. С перемычки можно подняться по наезженной грунтовой дороге на Ю.Демерджи 1239 м и полюбоваться сверху на черноморское побережье, мыс Аюдаг, Алушту и Долину Привидений с ее причудливыми скальными выступами. Оттуда также ведет хорошая грунтовка на яйлу и тропинку к водопаду Джурла.

Другой вариант подъема – от Ангарского перевала вдоль хребта Эльх-Кая через поляну МАН на Северную Демерджи 1359 м, но только не по тропинке промаркированного пешеходного маршрута, а по наезженной квадроциклами грунтовке. Всю дорогу вас будут сопровождать прекрасные пейзажи. С Демерджи-яйлы очень просто попасть на Тирке-яйлу по грунтовке, где в районе Стол-горы открывается прекрасный вид с обрыва на Караби и побережье.

С Тирке можно проехать на Караби-яйлу или Долгоруковскую яйлу. На Караби уходит тропинка пешеходного маршрута по хребту Таш-Хабах, спуск начинается недалеко от триангулятора, установленного на Стол-горе. Путь сначала лежит по старой грунтовой дороге до источника Сулух-оба, за ним нужно повернуть вправо на широкую тропинку. На Караби удобнее подняться через источник Чобан-Чокрах, повернув влево на стоянке Су-Ат. На Долгоруковскую яйлу ведет хорошая грунтовка, а мчаться по самой яйле постоянно вниз – одно удовольствие. Маршруты Демерджи-Караби и Демерджи-Долгоруковская яйла-Перевальное с легкостью проезжаются группой за день, нужно учесть, что питьевой воды на Демерджи-яйле и Тирке нет. В Лучистом можно

## Salewa Denali II

Отличное соотношение качество/цена.  
Универсальная палатка.  
Характеристики: быстрая установка, высокая водонепроницаемость и каркас из анодированного алюминия 7001 Т6 8.5, количество мест 2; вес 3.3 кг; число входов 2; тамбур 1; внутренние габариты: 210x140x105; тент: Stormshed classic plus 4000 мм; пол: Hydroshed lite 5000 мм; швы проклеены.



Цена: 5200 р

[www.kant.ru](http://www.kant.ru)

переночевать в приюте, организованном киевлянами, или в мини-гостинице при конеферме. На Ангарском перевале действует турстоянка и старая турбаза.

## Чатыр-даг

Чатыр-даг особенно выделяется среди окружающих гор и благодаря этому носит гордое имя Шатер-гора. Гора представляет собой два плато – Верхнее и Нижнее, разница по высоте которых составляет от 300 до 400 метров. На Чатыр-даге находится пятая по высоте вершина Крыма Эклизи-Бурун 1527 м.

На Нижнем плато существует сеть грунтовых дорог, подъем на Верхнее – только пешком по тропинке, но по самому плато вполне можно кататься. С Чатыр-дага хорошо рассматривать внутренний Крым, оттуда видны многие вершины горного Крыма, а с Эклизи-Бурун открывается вид на весь Крымский природный заповедник и побережье. На Нижнем плато удивительная по своей красоте природа – ковры из можжевельни-



На Демерджи



Чатыр-даг

ка и заросли тисов покрывают подножие Верхнего плато. На Чатыр-даге, как и на Караби, множество карстовых полостей, там обнаружено более 150 пещер, среди них самые известные и оборудованные для массового посещения Мраморная и Эмине-Баир-Хосар.

Подъем на Нижнее плато можно осуществить через поселок Мраморное по долгой и нудной, но очень плотной грунтовке или пешком по «Ишачьей тропе» из села Перевальное. На Верхнее плато можно подняться либо с Нижнего, либо с Ангарского перевала через Буковую поляну по тропинке, в этом случае большую часть пути вам придется проделать пешком, подъем на Эклизи-Бурун займет 1,5-2 часа. Но ваши усилия будут с лихвой компенсированы чудесным рельефом Чатыр-дага и превосходными видами.

На Нижнем плато круглогодично действует спелеологическая база «Оникс-тур», где вы можете переночевать, пополнить запасы питьевой воды и договориться о посещении пещер с вертикальным спуском. У Мраморной пещеры есть гостиничный комплекс.

В этой части Горного Крыма интерес представляют также трассы даунхилла в районе Алушты, на которых ежегодно проходят кубки соревнований по даунхиллу Alushta Cup. А для велопутешествий очень привлекательны зеленые хребты восточного Крыма, расположенные между Караби и Судаком. Они не такие высокие, как Демерджи и Чатыр-даг, но там не менее прекрасная природа, множество замечательных тропинок и грунтовых дорог и совсем рядом море.

**Asolo Freerider**

Легкие многофункциональные кроссовки с превосходной вентиляцией. Составят вам компанию в дни коротких спортивных походов, во время бега, занятий спортом и путешествий.

Вес 1 кроссовка: 370 г (размер 42 EUR)

**Цена: 2450 р** [www.kant.ru](http://www.kant.ru)



Велопутешествие на несколько дней по Чатыр-дагу, Демерджи, Караби и восточным хребтам Горного Крыма можно завершить купанием и релаксацией на песчаных пляжах Судака.

### Ай-петри

Ай-петри – самая известная и самая популярная вершина Крыма (высота 1234 м), на ее склонах есть несколько трасс даунхилла, ну а возможностей для фрирайда не счесть. Ай-петри очень удобная точка старта для маршрутов вглубь Крыма и радиальных поездок по яйлам благодаря наличию подъемника из Мисхора. В трех километрах от станции подъемника расположен приют КСС, где есть питьевая вода и можно переночевать.

Ай-петринская яйла переходит в Ялтинскую яйлу, создавая тем самым длинную высокогорную трассу для катания на велосипеде от Фороса до вершины Кемаль-Эгерек 1529 м на границе



На Ай-петри

**Думай о главном!**  
О деталях позабылишь Univega



Максим Гоплен, прорайдер спортивного клуба "КАНТ" чемпион России в дисциплине Cross Country

1

Все детали спроектированы и испытаны в Германии

Пожизненная гарантия на раму\*

Бесплатное пересечение ТО

**UNIMEGA**



**НАСТОЯЩИЙ ГОРНЫЙ ВЕЛОСИПЕД**  
укомплектованный Shimano LX

Univega Alpina HT 500 **13 962 р.**

Ваш персональный менеджер по продаже эксклюзивных велосипедов: Профессиональные консультации и индивидуальный подбор тел.: 8-916-373-07-83

КАНТ - официальный дистрибьютор Univega в России

**КАНТ** ЛЕГКО ВЫБРАТЬ СВОЕ!

[www.kant.ru](http://www.kant.ru)

Адреса спортивных магазинов КАНТ:

Москва: м. "Патриот", Электролитный пр-д, д. 7, корпус 2, тел.: (499) 317-61-01  
и "Телекоммуникации", ул. Куусинена, д. 8, тел.: (495) 943-11-55

Санкт-Петербург: м. "Академическая", Гражданский пр-д, д. 23, тел.: (812) 535-23-91  
и "Пискаревская", ул. Иванова, д. 7, тел.: (812) 560-81-00

Самара: Проспект Ленина, д. 1, тел.: (846) 338-17-55

\* По условиям гарантийного обслуживания для приобретения велосипеда на раму см. сайт [www.univega-siburu.ru](http://www.univega-siburu.ru)



Ай-петри

с Крымским заповедников. В верховьях этих яйл практически везде есть грунтовые дороги, местами проходящие по самой бровке и открывающие взгляду отвесные скальные обрывы и море. Огорчают только последствия строительства газопровода – кое-как присыпанная траншея, шрамом вспарывающая всю яйлу, разбитые тракторами дороги, брошенная техника, кучи труб то тут, то там. Катаясь по этим яйлам, можно

рассмотреть Ялту с разных сторон, увидеть стены Большого каньона и внутренний лесной Крым. И при этом вы проедете по вершинам очень популярных у альпинистов и скалолазов гор на велосипеде :)

С Ай-петри просто попасть в Большой каньон Крыма, проехав мимо Астрономической обсерватории. Если вас не смущает перемещение пешком по тропинкам с велосипедом в руках или на спине, то для вас откроются и надолго останутся в памяти трехсотметровые скальные стены узкого каньона. Очень интересен для посещения также Чернореченский каньон, петляющий как горный серпантин. После Ай-петри можно посетить древние пещерные города и завершить маршрут в Севастополе, проехав до скального монастыря в Инкермане и проплыв оттуда через всю Севастопольскую бухту на катере.

### Пещерные города Крыма

В Крыму огромное количество пещерных городов, монастырей и древних стоянок. Самые крупные и известные из них находятся недале-

ко от Бахчисарая – Чуфут-кале, Эски-кермен, Мангуп-кале, Кыз-кермен, Тепе-кермен, Челтер, Шулдан, Челтер-коба. Древние города вручную вырублены в скальных массивах и поражают воображение. В Эски-кермене сохранилась улица, целиком вырубленная из камня, а некоторые жилища имеют несколько ярусов. В Чуфут-кале и на Мангупе есть остатки древних крепостей.

Начав маршрут в Бахчисарее по лесным дорогам внутреннего Крыма можно путешествовать несколько дней, посещая историко-археологические памятники. Здесь много грунтовых дорог и тропинок, туристских стоянок, нет проблем с питьевой водой. И обязательно встретьте закат на Мангупе – незабываемые ощущения. Переночевать на Мангупе можно в чайхане или в палатке на туристской стоянке. А хорошим финалом такого путешествия будет подъем на Ай-петри из сердца Крыма через Большой каньон.

Многообразие Крыма позволяет организовывать поездки на горном велосипеде по десяткам разнообразных маршрутов, от поездок выходного дня до сложных многодневных походов. Путешествуя по Горному Крыму, вы увидите множество красивейших природных пейзажей, прикоснетесь к дикой природе, посмотрите на побережье Черного моря с километровой высоты, откроете для себя археологические памятники и города древних людей.

При путешествии по асфальтовым дорогам ЮБК вы посетите множество интересных мест и исторических памятников на побережье – Ласточкино гнездо, Алушкинский дворец, Никитский ботанический сад, Ливадийский дворец. Особый интерес представляет собой старая римская дорога от Симеиза до Фороса, проходящая прямо под скальными бастионами Крымских гор.

И самое главное – на велосипеде вы с легкостью будете исследовать большинство самых популярных скалолазных районов Крыма – Ласпи, мыс Сарыч, Парус, Кошка, Крыло Лебеда, Никита, Красный камень, Уарч-кая.

## ОДЕЖДА И СНАРЯЖЕНИЕ ДЛЯ СПОРТА И ОТДЫХА



WING

Легкая одностенная палатка, весом 1,9 кг (1,3 в минимальной комплектации), проста в установке, не требует много места, просторна и удобна для проживания.

**Лучший выбор!**  
для велотуриста  
и соло-путешественника



### Red Fox Light Cycle Fox

Очень легкая двухслойная палатка, предназначенная для туризма, велопутешествий и любого активного отдыха. Внешняя поверхность тента с силиконовым покрытием способствует легкому соскальзыванию снега и воды. Регулируемые вентиляционные окна позволяют поддерживать необходимый климат внутри палатки. Устанавливается легко и просто. Рассчитана на 1-2 чел., стойки из алюминия 7001-T6, диаметр 8,5 мм, тент Ripstop Nylon silicone coated 5000 мм, дно Nylon 190T, PU 5000 мм, размеры: 200\*(90\*2+120)\*105 см. Вес: 1930 г.

[www.redfox.ru](http://www.redfox.ru)







## Веломагазины Крыма

В велопутешествии вы никогда не можете быть застрахованы от поломок. Как бы вы ни были уверены в своем железном извозчике, заранее позаботьтесь обо всем необходимом для ремонта: ключах-шестигранниках, насосе, запасной камере, заплатках, клее, смазке для цепи, проволоке для ремонта покрышки и т.п.

Однако человек – существо изобретательное – регулярно попадает в интереснейшие ситуации, из которых потом с честью выносит себя и свой велосипед...

В общем, если, сходя с поезда, вы осознали, что ремнабор вы не взяли/посеяли по дороге, или у вас случилась поломка, требующая замены велосипеда, а поход продолжить ох как хочется... то вот список веломагазинов, где вам, вероятно, помогут:

### Севастополь:

На 5-м км (рынок «Южный») контейнеры «У Леши» и «На 5ом» (бокс п152, велосипеды и комплектующие Kellys, Author)

Магизин «ВелоТур» на ул. Меньшикова, 84а.  
«ВелоТур-2» на рынке Вечерка, возле Центрального Рынка.

На рынке "Чайка" «Экстрим-Вело» (бокс 24) и «Бокс-34» (бокс 34)



на Ат-баше

### Red Fox Tibet Light

Очень легкий и удобный спальный мешок-кокон с синтетическим утеплителем Thinsulate.

Рассчитан на использование при температурах от -10° до +10°C.

Вес: 1250 г

Выпускается в двух размерах: стандарт (220x80 см) и long (240x80 см).

[Redfox.ru](http://Redfox.ru)



### Симферополь:

Магазин «ВелоМир» и Крымский ВелоКлуб на ул. Кавказская, 8.

«ЭксВело» на ул.Чехова, 2.

Центральный Рынок  
«ВелоЦентр» на ул. Маяковского, 4.

### Феодосия:

Крымский рынок (там где бульвар Старшинова выходит на ул. Крымскую)

Веломагазин на ул. Коробкова (рядом с железнодорожным вокзалом)

### Ялта:

Магизин FRY, ул. Изобильная, 20 (здание гастронома, проезд маршрутом №19 до конечной).

Точка на вещевом рынке (остановка троллейбуса "Вещевой рынок", за домом книги рынок "блшинка" 2-ой ряд).

ВелоПрокат на набережной.

### Алушта:

Роман, тел: +38 050-9671000

## Красный камень

Скала Красный камень расположена неподалеку от Ялты. Буквально в нескольких минутах ходьбы от трассы находится отдельно стоящий огромный «камень». Свое название скала получила за то, что в лучах заходящего солнца кажется красной.

Камень сложен из мраморного известняка. В последние годы это место потеряло было популярность у скалолазов. Старые точки страховки и большие «пролеты» не способствовали развитию этого района, что и логично, лазать стало страшно. Но сейчас картина меняется: новые крючья и спусковые цепи, уменьшение расстояния между

точками страховки – район стал более безопасным.

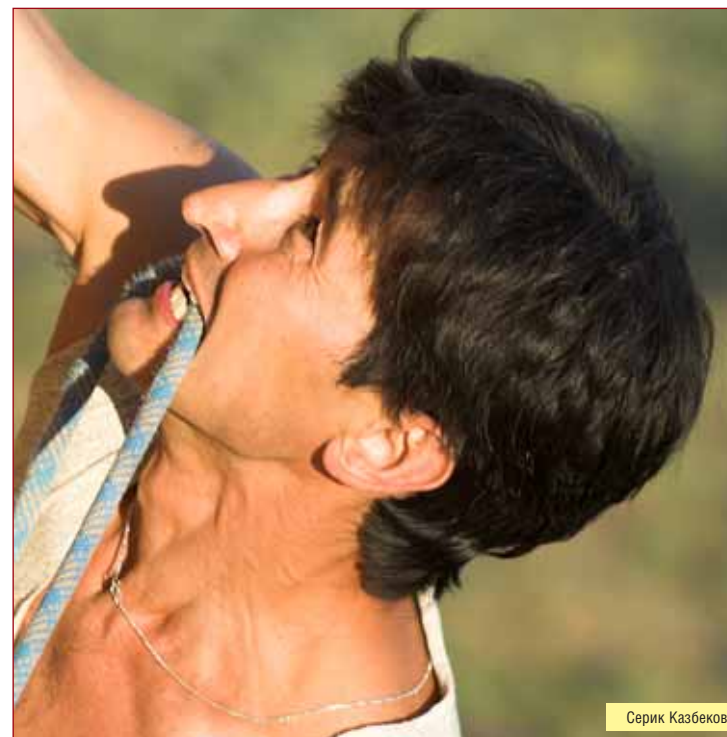
Скалолазы найдут здесь трассы от 5b до 8c.

### Как добраться

Из Симферополя на маршрутке или троллейбусе в направлении Ялты. Остановка «Краснокаменка».


### Где остановиться

Разбить лагерь можно прямо у подножия Красного камня. Наличие горного источника исключает дефицит воды. Продукты и снаряжение можно купить в поселке.



Серик Казбеков






### Утюг

1. **Женский дух**, 6с+/7а (9 оттяжек)
2. **Регги**, 6b (9 оттяжек)
3. **Крен**, 6а (8 оттяжек)
4. **Всплеск**, 7b (13 оттяжек)
5. **On sight три раза**, 7а+ (13 оттяжек)
6. **Центр**, 6b (11 оттяжек)
7. **Через тернии**, 6b (13 оттяжек)
8. **Гендоор**, 6а (9 оттяжек)
9. **Викинг**, 7а+ (13 оттяжек)
10. **Финт**, 6b+ (10 оттяжек)
11. **Извращенец**, 5с (7 оттяжек)
12. **Ватрушка**, 5b (7 оттяжек)
13. **Симбиоз**, 6а+/6b (8 оттяжек)
14. **Етти**, 6с+ (боулдеринговый) (7 оттяжек)
15. **Сибиряда**, 6а (7 оттяжек)

### Холодильник

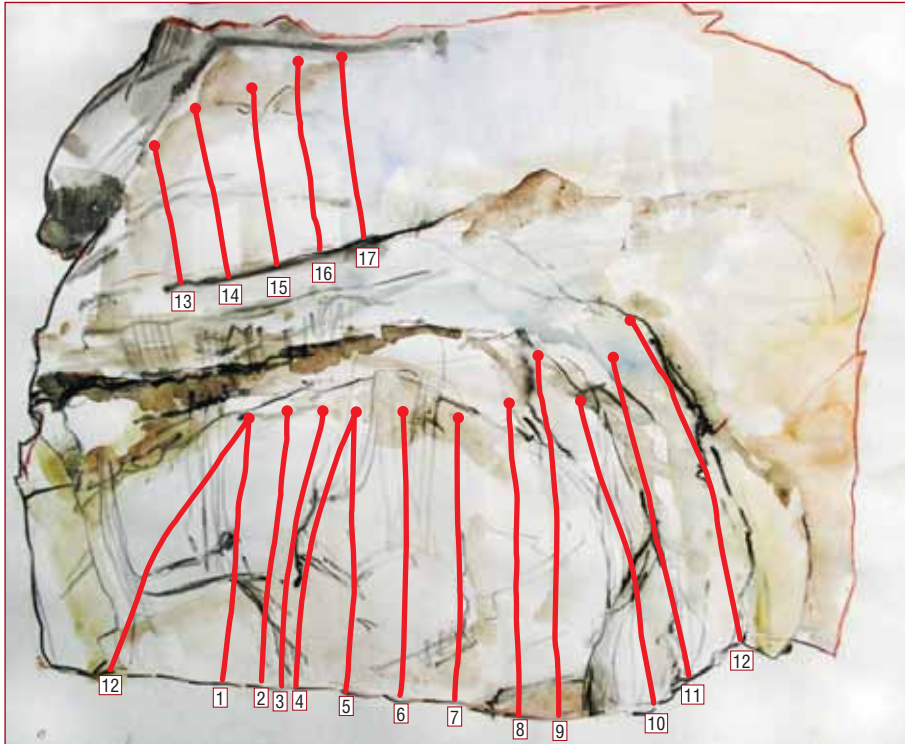
1. **Роки**, 5а (7 оттяжек)
2. **Сорока**, 5а+ (11 оттяжек)
3. **Орех**, 6а (11 оттяжек)
4. **Канабис**, 6b (10 оттяжек)
5. **Холодильник**, 6а (12 оттяжек)
6. **Ручей**, 6с+ (8 оттяжек)
7. **Свист деда Мороза**, 6а+/6b (8 оттяжек)
8. **Каюк**, 6а (6 оттяжек)
9. **Эх-ма**, 6с (8 оттяжек)
10. **Лиана**, 7а (8 оттяжек)
11. **Целлюлит**, 6b+ (8 оттяжек)
12. **Тарзанка**, 7а (8 оттяжек)



**ОБУВЬ  
для  
ВОСХОЖДЕНИЙ  
И  
ПУТЕШЕСТВИЙ!**



WWW.ZAMBERLAN.RU



### Возле реки

1. *Практик*, 7b+/7c (8 оттяжек)
2. *Фиеста*, 8a (8 оттяжек)
3. *Товарищ нос*, 8a+ (8 оттяжек)
4. *Фантазер*, 6b (8 оттяжек)
5. *Танец на цыпочках*, 7c+ (8 оттяжек)
6. *Мандраж*, 8a (7 оттяжек)
7. *Skorpion*, 7c (7 оттяжек)
8. *Alexis*, 7c+ (9 оттяжек)
9. *Может быть*, 7b (12 оттяжек)
10. *Фарватер*, 6b+ (9 оттяжек)
11. *Шрек*, 7a+/7b (13 оттяжек)
12. *Гулливер*, 6c+ (15 оттяжек)
13. – 17. *Проекты*.
12. слева – *Тарзанка* (сектор Холодильник)




### Серые плиты


1. *Цукерка*, 7b (13 оттяжек)
2. *Серый волк*, 7c (14 оттяжек)
3. *Бабские катушки*, 8a (14 оттяжек)
4. *Матрица*, 7b (10 оттяжек)
5. *Вий*, 7b+ (12 оттяжек)
6. *Zero gravity*, 7b+ (9 оттяжек)
7. *Загадка*, 7a+ (8 оттяжек)
8. *Полет*, 7a (16 оттяжек)
9. *Сарумян*, 7a (16 оттяжек)
10. *Авиатор*, 7a (14 оттяжек)
11. *Рыжий*, 7b+ (13 оттяжек)
12. *Нырок*, 7b+ (13 оттяжек)
13. *Гюллих*, 8c (12 оттяжек)
14. *Мокрица*, 8a (12 оттяжек)
15. *Трамвай*, 7c+ (11 оттяжек)
16. *Зимовка*, 7a+ (9 оттяжек)
17. *А-ля страховка*, 7c (9 оттяжек)
18. *Счастлиное начало*, 7c+/8a (9 оттяжек)
19. *Водный мир*, 6c+ (8 оттяжек)



## Центр



1. *Параллельный мир*, 8b+ (10 оттяжек)
2. *Время «Ч»*, 8a (11 оттяжек)
3. *Чертополох*, 8b (12 оттяжек)
4. *Флаттер*, 8a+ (9 оттяжек)
5. *Сенокос*, 7с+ (8 оттяжек)
6. *Мастер тест*, 8a+ (8 оттяжек)
7. *Кадавр*, 7с (9 оттяжек)
8. *Житр*, 7с+ (12 оттяжек)
9. *Оба-на*, 8a+ (13 оттяжек)
10. *Кораблик*, 7с (12 оттяжек)
11. *Спутник*, 7с (11 оттяжек)
12. *Сало*, 6b+/6с (13 оттяжек)
13. *Самолет*, 6b+ (13 оттяжек)
14. *Легкая атлетика*, 7b (13 оттяжек)
15. *Тяжелая атлетика*, 7b+ (12 оттяжек)
16. *Спортивная гимнастика*, 7a (10 оттяжек)
17. *Ненормальный*, 7b (11 оттяжек)
18. *Мир*, 6с+ (12 оттяжек)
19. *Новый мир*, 7b (13 оттяжек)
20. *Баркас*, 7a+ (11 оттяжек)
21. *Ялик*, 7a+ (14 оттяжек)
22. *Третий полюс*, 6с (13 оттяжек)
23. *Кенигсберг*, 8a (13 оттяжек)
24. *New Kopnigsberg*, 8a (13 оттяжек)
25. *Вкус меда*, 7с+, 8a+ (до второй цепи) (13-15 оттяжек)
26. *Вопрос*, 7b+ (12 оттяжек)
27. *Мышкин дом*, 7b+ (12 оттяжек)
28. *Самосвал*, 8a (14 оттяжек)
29. *Катапульта*, 7с (13 оттяжек)
30. *Полтергейст*, 7с (13 оттяжек)
31. *Телекинез*, 7b+ (13 оттяжек)
32. *Цунами*, 8a (14 оттяжек)
33. *Ласточка*, 8a (14 оттяжек)
34. *Каскад*, 7a+ (14 оттяжек)
35. *Кампус*, 7b (12 оттяжек)
36. *Копченый/двойной жим*, 7b (12 оттяжек)
37. *Арап Петра Великого*, 7с/8a (11 оттяжек), маршрут сильно закопчен
38. *Верблюд*, 7b (10 оттяжек)
39. *Попугай*, 6b+/6с (13 оттяжек)
40. *Сибирская легенда*, 7a (11 оттяжек)



### Справа от центра

- |   |  |
|---|--|
| 1. <b>Бангкок</b> , 6b+ (12 оттяжек)          | 7. <b>Лимонадный Джо</b> , 6a+ (8 оттяжек) |
| 2. <b>Коллективный грех</b> , 7b (15 оттяжек) | 8. <b>Фольклор</b> , 5с+ (7 оттяжек)       |
| 3. <b>Летун</b> , 7b (8 оттяжек)              | 9. <b>Соте in</b> , 5с (7 оттяжек)         |
| 4. <b>Джой</b> , 7b (8 оттяжек)               | 10. <b>Октава</b> , 5с+ (8 оттяжек)        |
| 5. <b>Хон-гиль-дон</b> , 6с (8 оттяжек)       | 11. <b>Beginner</b> , 5b (7 оттяжек)       |
| 6. <b>Гнездо</b> , 6a+ (8 оттяжек)            | 12. <b>Закат</b> , 5с (6 оттяжек)          |

### Уарч-Кая

Скальный массив над Форосом (домик лесника) с маршрутами от 5с до 8а категории сложности.

### Как добраться

Из Ялты вас доставит маршрутка в Форос, за тоннелем выйти и идти в направлении верхней трассы (той, что ближе к скалам). По трассе двигаться вправо, в сторону домика лесника и далее еще 1 км.

На машине из Ялты: от развилки на Форос ехать на Байдарские ворота (направо), выше возле скал свернуть вправо (знак тупика), от домика лесника еще километр.

### Где остановиться

Поселиться можно в домике лесника (около домика родник), или стать палаточным лагерем

### Scarpa Stix

Агрессивные, прочные и превосходно сбалансированные! Эти скальные туфли никогда не разочаруют вас – ни на скалах, ни в зале!



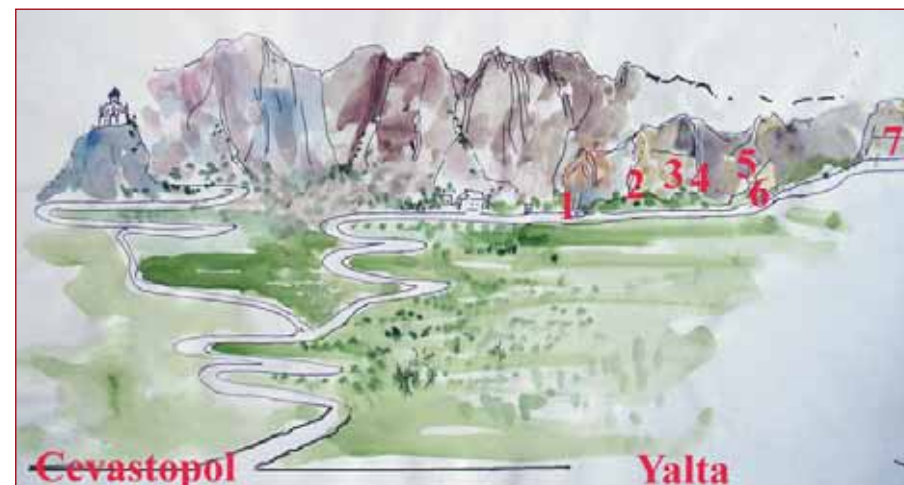
STIX предлагает исключительную точность посадки и особое удобство в мыске и пятке. За счет новой REV системы (усиленные эластичные ленты) туфли словно приклеиваются к вашим ногам, обеспечивая комфорт и надежность во время лазанья.

[www.sherpa.ru](http://www.sherpa.ru)

вблизи скал, однако, лесники...Летом они часто ходят в поисках несанкционированных стоянок.


### Особенности района

Скальная порода серого цвета быстро нагревается, так что летом на скалах может быть очень жарко.



**Сектор 1**

1. *Шестое чувство*, 6с+ (11 оттяжек)
2. *Маникюр*, 7а+ (12 оттяжек)
3. *Кан-кан*, 7а+/7b (12 оттяжек)
4. *Три пера*, 6b+ (9 оттяжек)

**Сектор 2**

1. *Слезы крокодила*, 8с (15 оттяжек)
2. *Иллюзия*, 8b (12 оттяжек)
3. *Меценат*, 8 (14 оттяжек)
4. *Морозильник*, 8а (13 оттяжек)
5. *Кольбель для кошки*, 7с+ (14 оттяжек)
6. *Пикадор*, 8а (13 оттяжек)
7. *Авеню*, 7b (10 оттяжек)
8. *Стрит*, 7b+ (11 оттяжек)
9. *Плитка шоколада 2002*, 7b+ (11 оттяжек)
10. *Стоппер*, 7с+ (10 оттяжек)
11. *Эксцентрик*, 7b (12 оттяжек)
12. *Завтрак для чемпиона*, 8b (12 оттяжек)

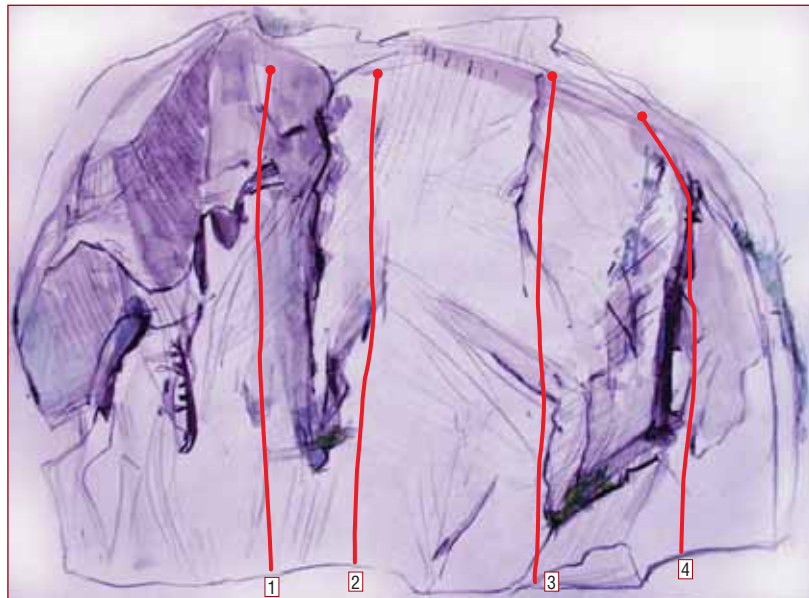
**Red Fox Multisport 40**

Очень легкий и функциональный рюкзак, предназначенный для мультигонки. Мягкая спина обеспечивает комфорт, а большие карманы из сетки на лицевой части рюкзака и удобный кармашек на пояс позволяют разместить все самое необходимое.

Особенности: подвесная система Active, регулируемые плечевые ремни анатомической формы, наружные точки крепления снаряжения, система размещения литевой системы, специальные усиления материалом Huralon в областях повышенной нагрузки.

[www.redfox.ru](http://www.redfox.ru)



**Сектор 3**

1. *Последний герой*, 7b (13 оттяжек)
2. *Доллар*, 7b (14 оттяжек)
3. *Бриллиантовая рука*, 7c+ (13 оттяжек)
4. *Соковыжиматель*, 7b (14 оттяжек)
5. *Самел Трофу*, 7c+ (14 оттяжек)
6. *Адреналин*, 7b+ (14 оттяжек)
7. *Макоп*, 7c (15 оттяжек)
8. *Твист*, 7b+ (14 оттяжек)
9. *Дракула*, 7c (14 оттяжек)
10. *Армагеддон*, 7b+/7c (11 оттяжек)
11. *Иглица*, 7a+ (10 оттяжек)
12. *Акробат*, 6b+ (10 оттяжек)
13. *Годзилла*, 8a (8 оттяжек)
14. *Терминатор*, 7c+ (9 оттяжек)

**Сектор 4**

1. *Роскошная*, 6a (14 оттяжек)
2. *Муравьиная тропа*, 6b+ (11 оттяжек)
3. *Красноярские катушки*, 7a (12 оттяжек)
4. *Слотыкашка*, 5c (10 оттяжек)

**Скальные туфли Spider**

Одна из самых популярных моделей. Комфорт, чувствительность и точность. Промежуточная подошва обеспечивает жесткость, одновременно сохраняя необходимую чувствительность. Двойная резинка лучше фиксирует голеностоп. Агрессивная спортивная форма. Рекомендованы для скал и искусственных тренажеров со средним и сильным нависанием. Кожа, обработанная по технологии Hydrobloc®, обеспечивает большую износостойчивость. Дополнительные усиления по бокам.

[www.zamberlan.ru](http://www.zamberlan.ru)

**RedFox**  
outdoor equipment



**ОДЕЖДА  
СНАРЯЖЕНИЕ  
АКСЕССУАРЫ**

[www.RedFox.ru](http://www.RedFox.ru)



## Сектор 5

1. *Джунгли*, 6a+ (10 оттяжек)
2. *Задом на запад*, 7c (10 оттяжек)
3. *Подхваты*, 7b+ (11 оттяжек)
4. *Баланс*, 7c+/8a (до 1 цепи) (9 оттяжек)
5. *Об*, 7c+ (10 оттяжек)
6. *Трах-Тибидух*, 8a+ (10 оттяжек)
7. *Make under*, 8a (10 оттяжек)
8. *Клин* (проект)
9. *Белая кость*, 6c+/7a (12 оттяжек)
10. *Гнездо*, 7a+ (10 оттяжек)

## Scarpa Mago

Верхняя модель скальной линейки Scarpa. Для тех, кто требует от обуви идеальной посадки и полной отдачи на предельном лазании.

Революционная X-tension System позволяет полностью передавать динамику работы ваших ног поверхности скалы. Изогнутая конструкция подошвы с технологией TSP обеспечивает непревзойденную устойчивость на мизерах, а асимметрия тапок – удобство стопы.

[www.sherpa.ru](http://www.sherpa.ru)



## Сектор 6

1. *Синдром П*, 6c+ (15 оттяжек)
2. *Sedus Map*, 6c+ (15 оттяжек)
3. *Колючка*, 6b (6 оттяжек)
4. *Ежик с bubble gum*, 6c (6 оттяжек)
5. *Дикобраз*, 6c (6 оттяжек)
6. *Жили-были*, 6c+ (6 оттяжек)
7. *Транзит*, 8a (12 оттяжек)
8. *Jack Pot*, 8a (13 оттяжек)





тельницу из рода кошачьих. Этот горный кряж круто обрывается у моря. Скальная порода Кошки, как и положено, основательно царапучая. И хотя низ маршрутов «лежит», острые, колючие грани не дают расслабиться. Верхняя часть маршрутов круче и более покатая. Протяженность маршрутов достигает 30 метров. Также известен кошкинский мультипичч «Фактор страха»

К югу и юго-западу от Кошки много отдельных каменных глыб и скал. У самого моря это нагромождение замыкается красивым утесом – Крыло лебеда (Лебединка) – названным так за сходство с крылом птицы. Вероятно, очень-очень давно Крыло лебеда было частью Кошки, но затем отделилось.

На восток от Лебединки в двухстах метрах расположен утес Панеа, а ниже ее – скала Дива.

## Сектор 7

1. **Борисфен**, 7b+ (13 оттяжек)
2. **Big John**, 7b+ (11 оттяжек)
3. **Икар**, 7b+ (11 оттяжек)
4. **Обелиск**, 7с+ (боулдеринговая) (9 оттяжек)
5. **Кремнись**, 6с+ (9 оттяжек)
6. **Ой-тля**, 7b (колючая) (9 оттяжек)
7. **Дыши!** 7b (8 оттяжек)

### Salewa Spiderwall

Обувь для любителей путешествий и активного отдыха. Легкие и дышащие, в них будет очень комфортно после дня лазанья. Сдержанный дизайн и эклектичная графика – стиль и качество Salewa. Вес 1 кроссовка: 325 гр. (UK 8)




Цена: 2660 р

[www.kant.ru](http://www.kant.ru)

## Симеиз

Симеиз расположен примерно в 20 км к западу от Ялты, на южных склонах Главной гряды Крымских гор, вдоль берега моря. В последние годы этот район облюбовали скалолазы. И не просто так: интересные скалы с разнообразным рельефом, великолепный климат и развитая инфраструктура поселка к этому располагают. Очарования этому красивому, уютному месту добавляет близость моря.

Скалы здесь необычные. На западной окраине Симеиза поднимается гора Кошка. Она имеет форму кряжа, вытянутого с севера на юг, и действительно напоминает полулежащую представи-





А Кошке и Крыле лебедя в последнее время пробито очень много скалолазных маршрутов различной категории сложности — от 5а до 8а, и это не предел.


Район Симеиза интересен и в альпинистском плане. Горы здесь отступают от моря на 3 - 4 км. Их средняя высота 1100 – 1200 м. Южные склоны гор круты и обрывисты, северные — пологие. Над Симеизом господствует гора Ат-Баш (Лошадиная голова). А на склоне Главной гряды расположились ряд вершин поменьше: Чака-тыш (Караул-камень), Чам-тепе (Сосновая гора), Тас-петри. Многим амбициозным альпинистам является во снах Нишан-кая (в среде альпинистов более известная как Шаан-Кая). Маршруты Шаан-Кая требуют от восходителей высокой подготовки: это мини-

мум 5Б по альпинистской классификации, уровень лазанья на некоторых маршрутах достигает 8в.

Защищенный горами от холодных северных ветров, Симеиз – самое теплое место в Крыму. Солнечное, с меньшим числом осадков, чем в соседней Алушке. Самое лучшее время для пребывания здесь – осень. Однако мягкий климат позволяет скалолазам тренироваться в Симеизе практически круглый год.

**В путеводителе вы найдете информацию не только о давно существующих скалолазных трассах Кошки и Крыла лебедя, но и о новом секторе маршрутов на горе Кошка (Восточная).**

**Названия маршрутов, приведенных в путеводителе, подписаны на скале, так что с их нахождением проблем не возникнет!**



Траверс Дивы.  
Траверс огромной скалы-полуострова без страховки (deerwater solo) – падать не страшно – глубоко.  
Также существует траверс скалы Панея – но там местами из воды торчат камни, так что 6в бодрит как 7б :)



RedFox outdoor equipment

ROCK EMPIRE



**Экипировка**  
**френды**  
**оттяжки**  
**и карабины**  
**веревки**

ПЛАНЕТА СПОРТ  
СПОРТИВНЫЙ МАГАЗИН

СПб, Б.Сампсониевский 45  
тел.: (812) 542-90-72

RedFox outdoor equipment

Москва, ул. Смольная, д.63 Б,  
ТВЦ "Экстрим", пав. Е-19

№	Название	Длина	Количество оттяжек	Категория
1	Таракан	22	10	6а
2	Фактор страха \ + \	115	10, 8, 9, 10	5с, 6а, 6в+, 6с
3	Кастинг		13	6а
4	В обход			6а
5	Бивис		12	6а
6	Батхет		12	6а+
7	Стратегия		10	6в+
8	Муся	19	10	6с
9	Пупа	18	9	7в
10	Вкус просветления \ + \	25	11	7а
11	Самадхи \ > \			7в
12	Хай Флай			
13	Вспомнить всё		12	7а+
14	Стопор	21	11	7а+
15	Катарсис		14	
16	Полёт души			
17	День сурка		11	
18	Рок	21		7с
19	Асс	21	11	7в+
20	Флюгер	20	11	7а
21	Леди Ф	27	14	7а+

№	Название	Длина	Количество оттяжек	Категория
22	Сердце ангела	26		7а+
23	Альбатрос	13	6	6в+
24	Гунар левый	26	14	7а
25	Гунар правый (старые шлямбура)	26	15	7а+
26	Загадка ЭРВЕ	26	13	7с+
27	Нон - стоп	26	13	7а+
28	Классик	26	15	7в
29	Этап 88	25	12	6с+
30	Двойной удар	25	12	6с+
31	Волшебный цент	27	12	7а
32	Пацифик	21	10	6в+
33	Бонсай		10	6в
34	Не влезай, убьёт!	12	8	6а
35	Нервишки	10	7	6а
36				
37	Хочу Порш!	35	14	6в
38	Циклопендра		15	6в
39	Плоские Шлямбура		10	5в
40	Голубые ели		10	5с
41	Голубые пили		10	5с

№	Название	Длина	Количество оттяжек	Категория
1	Алея дураков			
2	Шёпот в ночи	26	15	7в
3	Траффик			
4	Морской прибор \ + \	23	12	6с
5	Розыгрыш \ > \	20		7а
6	Дым над водой			
7	Автострада			
8	Грязные танцы		13	7в
9	Панея	24	15	7в
10	Лунатик	24	13	6с+
11	Час пик			6с+
12	Живой \ + \	25	17	6в
13	Кулуар	20	13	6а
14	Свежий ветер \ > + \	20		6с
15	Небесный \ > \	25		6с
16	Ночной дозор \ + \			6в+
17	Силуэт 1 \ > + \	20		7в

№	Название	Длина	Количество оттяжек	Категория
18	Зов моря	20		6с
19	Силуэт 2 \ > \	27		7в
20	Архипелаг	20		6с
21	Дива	20		6в
22	Эгей			
23	Малиновый звон		13	7с+8а
24	Монах	20		6с+
25	Пиранья	22		8а
26	Американка	30	16	7а
27	Дюдя		8	6а+
28	Противный		8	7а+
29	Коньячок	10	5	5с6а
30	Балычок	10	5	5в
31	Икорк	13	6	5в
32	Помидорка	15	8	5а
\ + \ – конец трассы явл. Началом следующей				
\ > + \ – маршрут явл. продолжением другого маршрута				

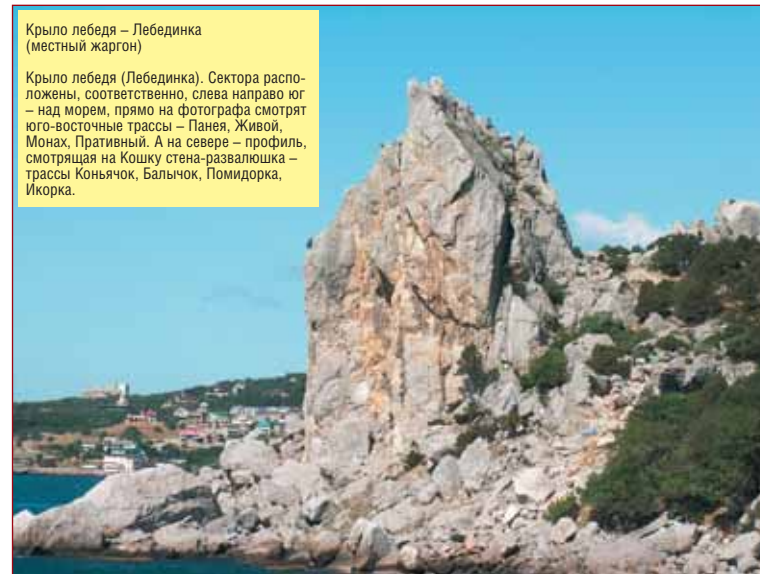
Кошка, юго-восток



\ + \ – конец трассы является началом следующей  
 \ > + \ – маршрут является продолжением другого маршрута

Крыло лебеда – Лебединка (местный жаргон)

Крыло лебеда (Лебединка). Сектора расположены, соответственно, слева направо юг – над морем, прямо на фотографа смотрят юго-восточные трассы – Панея, Живой, Монах, Противный. А на севере – профиль, смотрящая на Кошку стена-развалюшка – трассы Коньячок, Балычок, Помидорка, Икорка.





№	Название	Длина	Количество оттяжек	Категория
1	Бурелом		11	6а
2	Шарж		12	6а
3	Чемодан		11	6в+6с
4	Армагедон		11	
5	Зануда			
6	Зиг Заг			
7	Bills Bang		11	
8	Жан Жак		11	6в+6с
9	Гетман		9	6с
10	Мартышка			
11	Мистер Бин		7	6а
12	Калиостро		8	
13	Ефрейтор		8	7а
14	Малибу		8	
15	Маски Шоу			

\ + \ – конец трассы является началом следующей  
 \ > \ – маршрут является продолжением другого маршрута

**Salewa Hot G2****Straight.**

Карабин трапециидальной формы с прямым замком "easy-lock".

**Цена 167 р.**

[www.kant.ru](http://www.kant.ru)

**Bend.**

Карабин с замком изгибом внутрь под веревку, "easy-lock".

**Цена 173 р.**


[www.kant.ru](http://www.kant.ru)

**Screw.**

Резьбовая муфта для блокировки замка от случайного открытия "easy-lock".

**Цена: 187 р**

[www.kant.ru](http://www.kant.ru)

**Отдельно стоящий камень между г. Кошка и скалой Крыло Лебедя**

Путь огня, Драконы страстей, Волчья пасть 7в



СИМЕИЗ г. "КОШКА"(восточная)

№	Название	Длина	Количество оттяжек	Категория
1	Волчья пасть		7	7в
2	Путь огня (проект)		8	8с\ 9а
3	Драконы страстей (проект)		8	8с\ 9а



Путь огня.  
 На данный момент эти трассы еще не существуют, но будут пробиты в ближайший месяц. И тогда их можно будет предложить для прохождения сильнейшим скалолазам.





# Думай о главном!


## О деталях позаботилась Univega



Максим Гоголев, прорываец спортивного клуба "КАНТ" чемпион России в дисциплине Cross Country



 Все детали спроектированы и испытаны в Германии

 Пожизненная гарантия на раму\*



# UNIVEGA

КАНТ - официальный дистрибутор Univega в России

**НАСТОЯЩИЙ ГОРНЫЙ ВЕЛОСИПЕД  
укомплектованный Shimano LX**

**Univega Alpina HT 500 13 962 р.**

**КАНТ:** Москва: 317-61-01, 943-11-55. Санкт-Петербург: 535-33-81, 560-81-00. Самара: 338-17-55.  
**Москва:** "SPORT ZONE" 657-88-05. "Десять Баллов" 517-71-97, 995-71-90. "Империya Спорта" 798-44-40. "Спорт и отдых" 723-82-82, доб. 20-70.  
**"СПОРТ-ХАОС" 444-94-10. Воронеж:** Споринструктор 77-51-32. **Екатеринбург:** "Манарага" (343) 374-25-90.  
**Ижевск:** "МЕЧКИНСКИЙ" (3412) 91-26-88. **Иркутск:** "Фанат" 29-02-50. Спортмаркет "Вертикаль" (3952) 34-37-70.  
**Консомольск-на-Амуре:** "Тюнер" (4217) 59-11-30. **Кострома:** "СпортТовары" (4942) 57-81-44. **Красноярск:** "Адреналин" (3912) 66-10-96.  
**СК "Чемпион" (3912) 60-65-05. Тюмень:** 69-69-33. **Магнитогорск:** "X-TREME" (3519) 22-38-34. **Нижний Новгород:** "Интер-спорт" (8132) 78-51-57.  
**Новокузнецк:** "Твоя стихия" (3843) 78-18-81. "ФанСпорт" (3843) 74-00-17. **Пенза:** Сеть маг. "Турист" (8412) 44-14-67.  
**Пермь:** "Базис" (3422) 44-59-88. (342) 244-18-57. **Петрозаводск:** "Профи-Спорт" (8142) 78-09-97.  
**Ростов-на-Дону:** "Адреналин" (863) 267-19-73. "Реал-Спортмаркет" (863) 263-65-75. (863) 272-51-96. **Тольятти:** "Люкс Спорт" 71-06-18.  
**Томск:** СпортСервисЦентр (3822) 24-37-31. **Тюмень:** "Skibike" 36-46-68. "Манарага" (3452) 42-46-65. **Уфа:** "INTERSPORT" (347) 272-58-47.  
**Хабаровск:** "Спорт-Мода" (4212) 30-43-84. "Спорт-Экстрим" (4212) 21-68-58. **Челябинск:** "Underground-Sport" (351) 775-57-75.  
**"Старт" (351) 263-20-95. (351) 268-70-69. (351) 261-76-29. 8-919-11-02-777. (351) 237-92-66. Южно-Сахалинск:** "ЕВРО-СПОРТ" (4242) 46-77-77.  
**"СнаРяга" (4242) 74-33-41, доб. 136.**

\* Возвращены в заводской упаковке.

правильно для получения пожизненной гарантии на раму см. на сайте [www.univega-bikes.ru](http://www.univega-bikes.ru)